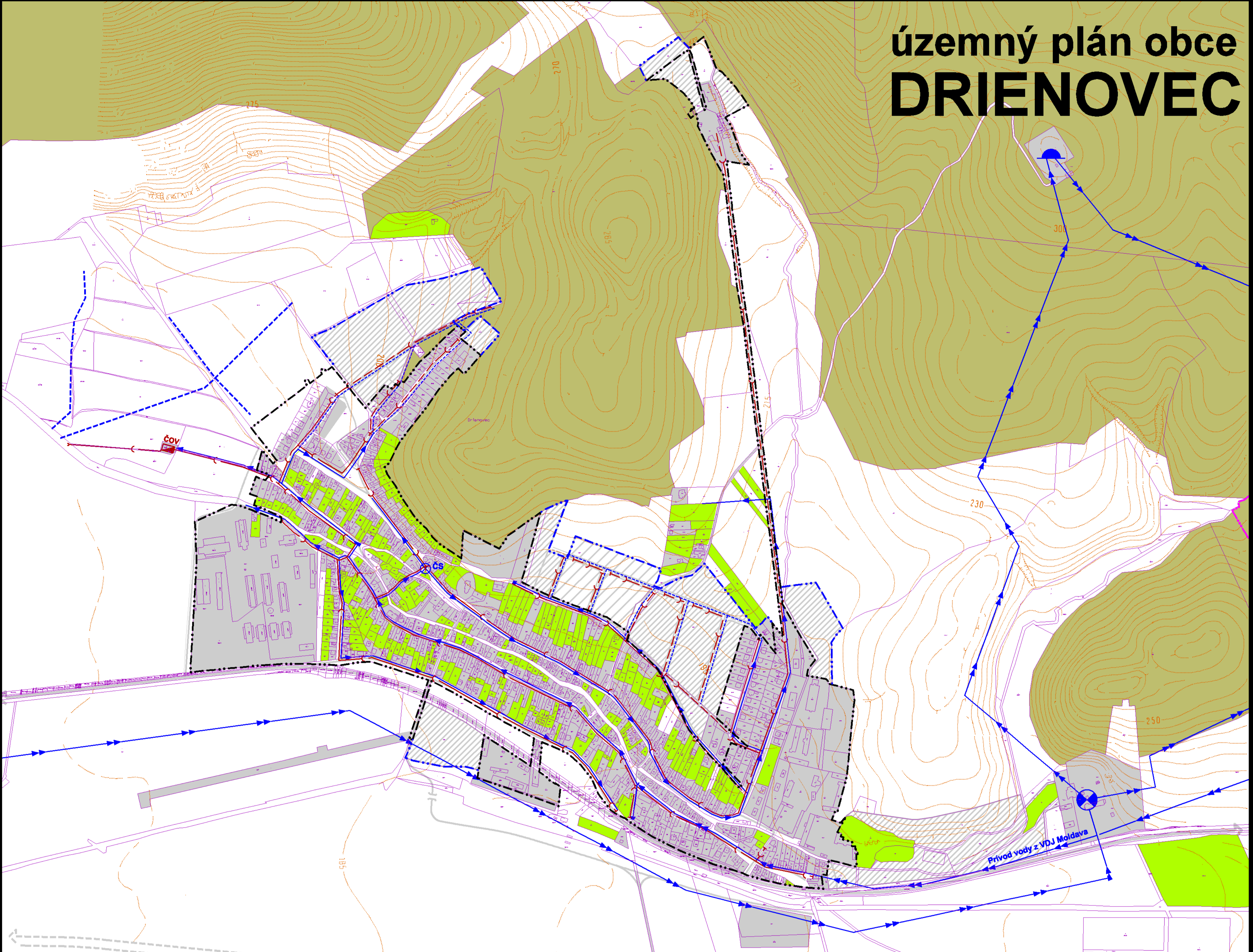


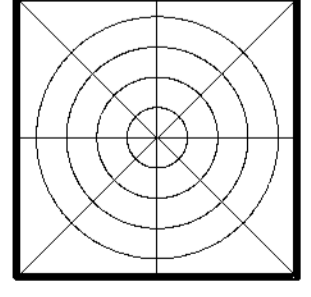

územný plán obce DRIENOVEC



stav	návrh	
		hranica katastrálneho územia
		hranica zastavaného územia k 1.1.1990
		hranica skutočne zastavaného územia
		objekty a plochy zástavby variant A/B
		vodné toky
		plochy lesa
		plochy záhrad
		prívodné potrubie vodovodu
		zásobné potrubie vodovodné
		prameň
		OP vodárenského zdroja
		odvodňovací kanál
		zberač verejnej kanalizácie
		čerpača stanica splaškových vôd
		ČOV

Tento územný plán bol schválený dňa
uznesením mestského zastupiteľstva č. 10/2018

Ing. Tibor Košík
starosta obce Drienovec



obsah výkresu	Návrh verejného technického vybavenia vodné hospodárstvo	mierka 1:5 000
názov dokumentácie	ÚZEMNÝ PLÁN OBCE DRIENOVEC koncept	
obstarávateľ	Obec Drienovec	
architektonická kancelária	arka SPOLUČNOSŤ s r.o. 040 01 Košice Zvonárska ul. 23 tel./fax: 055 729 41 81 e-mail: arka@arke.sk	číslo výkresu 6
hlavný riešiteľ / autor	Ing. arch. Dezider KOVÁČS	
hlavný inžinier projektu	Ing. arch. Dezider KOVÁČS	
zodpovedný projektant	Ing. Juraj JOCHMANN	
vyraboval	Ing. Juraj JOCHMANN	
kreslil	J.ŽIARAN	kontroloval Ing. arch. Jakub MAREK
druh projektu	územnoplánovacia dokumentácia	číslo sady
číslo zákazky	7007/2008	formát 9xA4
archívne číslo		dátum október 2018