

The background of the entire page is an aerial photograph of a village. A large, semi-transparent green rectangle is centered over the image, containing white text. The text is arranged in a blocky, sans-serif font. The village below shows a mix of traditional stone buildings and more modern structures, surrounded by green fields and trees. In the distance, there are rolling hills under a clear blue sky.

PROGRAM HOSPODÁRSKEHO ROZVOJA A SOCIÁLNEHO ROZVOJA OBCE DRIENOVEC

2021 - 2027



PROGRAM HOSPODÁRSKEHO ROZVOJA A SOCIÁLNEHO ROZVOJA OBCE DRIENOVEC
2021 - 2027

Názov:	Program hospodárskeho rozvoja a sociálneho rozvoja obce Drienovec 2021 - 2027
Územné vymedzenie:	Košický kraj, okres Košice-okolie, obec Drienovec
Územný plán obce schválený:	Áno
Dátum schválenia PHRSR:	
Dátum platnosti:	2021 – 2027
Verzia:	1.0
Publikovaný verejne:	Áno
Vypracoval:	 GEMINI GROUP



OBSAH

PRÍHOVOR STAROSTU OBCE	4
ÚVOD.....	5
A. I ANALÝZA VNÚTORNÉHO PROSTREDIA.....	8
1. Základná charakteristika obce a jej stručný historický vývoj.....	8
2. Obyvateľstvo.....	11
2.1. Vývoj počtu obyvateľov	12
2.2. Pohyb obyvateľstva	12
2.3. Štruktúra obyvateľstva	15
3. Domový a bytový fond.....	21
4. Občianska vybavenosť.....	23
4.1. Školstvo.....	23
4.2. Zdravotná a sociálna starostlivosť	24
4.3. Služby.....	24
4.4. Kultúrno-historické pamiatky a šport	25
4.5. Technická infraštruktúra	26
5. Rozpočet a finančné hospodárenie obce.....	27
6. Ex-post hodnotenie realizácie predchádzajúceho PHRSR	31
A. II ANALÝZA VONKAJŠIEHO PROSTREDIA.....	32
7. Väzby na dopravné komunikácie	34
7.1. Cestná, železničná, pešia a letecká doprava	34
7.2. Osobná hromadná doprava	35
7.3. Nemotoristická doprava	36
8. Prírodné podmienky	36
9. Využitie zeme	38
10. Životné prostredie	40
10.1. Kvalita životného prostredia	40
10.2. Ochrana prírody a chránené územia.....	40
11. Cestovný ruch.....	42
A. III ZHODNOTENIE SÚČASNÉHO STAVU ÚZEMIA	44
12. SWOT analýza a syntéza jej výsledkov	44
13. Hlavné disparity a faktory rozvoja	47
14. Budúci rozvoj obce	47
15. STEEP analýza.....	47



16.	Vízia územia	50
17.	Hodnotenie výsledkov dotazníkového prieskumu názorov obyvateľov.	51
18.	Návrh stratégie rozvoja obce Drienovec.....	56
E.I	Indikatívny finančný plán PHRSR	70
E.II	Finančná časť	72
	Záver	73
	Prílohy	74



PRÍHOVOR STAROSTU OBCE

Vážení obyvatelia a návštevníci obce Drienovec!

Predkladáme Vám Program hospodárskeho rozvoja a sociálneho rozvoja (PHRSR) obce Drienovec na roky 2021 – 2027. Dokument PHRSR a územno-plánovacia dokumentácia predstavujú dva najzákladnejšie a najdôležitejšie strategické a plánovacie dokumenty na úrovni každej jednej samosprávy v rámci Slovenska. Ich schválením v zastupiteľstve sa stávajú záväznými nástrojmi systémového riadenia rozvoja samosprávy.

Vypracovanie Programu hospodárskeho rozvoja a sociálneho rozvoja je zákonnou povinnosťou každej obce, každého mesta. Táto povinnosť vychádza zo zákona č. 309/2014 Z. z. o podpore regionálneho rozvoja. Dokument PHRSR obce Drienovec obsahuje víziu rozvoja našej obce ako aj zoznam opatrení, ktorých realizovanie je potrebné pre dosiahnutie vízie. Úlohou samosprávy je zabezpečiť napĺňanie jednotlivých opatrení ako aj konzistenciu aktivít so strategickým plánovaním a podmienkami podpory regionálneho rozvoja našej obce v zmysle požiadaviek na čerpanie finančnej pomoci zo štrukturálnych fondov a Kohézneho fondu Európskej únie.

Predkladaný dokument PHRSR obce Drienovec na roky 2021 – 2027 je základným strednodobým plánovacím dokumentom podpory regionálneho rozvoja a regionálnej politiky na lokálnej úrovni. Priamo nadväzuje na strategické a programové dokumenty na vyššej regionálnej a najvyššej národnej úrovni. Dokument rešpektuje lokálne špecifiká územia a práve z ich analýzy stanovuje rozvojové opatrenia a aktivity, ktorých schválením sa obec Drienovec zaväzuje k ich plneniu. Program hospodárskeho rozvoja a sociálneho rozvoja obce Drienovec je spracovaný na obdobie rokov 2021 – 2027. Na jeho vypracovaní sa podieľalo viacero externých a interných spolupracovníkov, poslanci obecného zastupiteľstva, zamestnanci obecného úradu a v neposlednom rade samotní občania a organizácie pôsobiace v obci.

Týmto by som rád vyjadril svoje presvedčenie, že napredovanie obce v súlade s týmto strategickým dokumentom bude prispievať k približovaniu sa k stanoveným cieľom, ktoré pomôžu naplniť očakávania nás všetkých, ktorí v Drienovci žijeme a ktorí sa aktívne zaujímame o dianie v našej obci. Zároveň pevne verím, že my, obyvatelia obce Drienovec, budeme aktívni počas celého programového obdobia a budeme sa podieľať na tom, aby bol PHRSR otvorený a živý dokument, schopný reagovať na nové aktuálne podnety.

Srdečne sa chcem poďakovať všetkým, ktorí na tejto neľahkej a časovo náročnej tvorbe programu aktívne participovali a prispeli tým k formovaniu budúcnosti našej obce.

Starosta obce Drienovec



ÚVOD

Strategický dokument Program hospodárskeho rozvoja a sociálneho rozvoja obce Drienovec na roky 2021 – 2027 (ďalej iba „PHRSR“) bol vypracovaný na základe Zákona č. 309/2014 Z. z. o podpore regionálneho rozvoja a v súlade s platnou metodikou na vypracovanie PHRSR, ktorú vydalo Ministerstvo dopravy, výstavby a regionálneho rozvoja Slovenskej republiky. Program hospodárskeho rozvoja a sociálneho rozvoja obce Drienovec je strategický rozvojový dokument, v ktorom je formulovaná vízia obce, vymedzené ciele a projektové zámery. PHRSR je strednodobý dokument, ktorý predstavuje stratégiu trvalo udržateľného rozvoja obce, pričom reflektuje programové obdobie 2021-2027. Predstavuje naplnenie princípu programovania definovaného pre regionálnu politiku Európskej únie, ktorého zmyslom je podpora integrovaného, viacročného plánovania rozvoja regiónov, miest a obcí formou koncepčných strategických dokumentov.

Cielom dokumentu je dôkladná analýza sociálnych, ekonomických, kultúrnych, environmentálnych, technických a iných podmienok lokality ako aj identifikácia potenciálnych príležitostí a navrhnutie konkrétnych krokov pre rozvoj obce. PHRSR okrem opisu súčasných podmienok obsahuje aj konkrétne reálne ciele a zámery obce. Tieto boli navrhnuté tak, aby riešili aktuálne potreby obce vzhľadom na jeho finančné možnosti a iné danosti, boli v súlade so stratégiou trvalo udržateľného rozvoja a prispievali k napĺňaniu cieľov štátnej regionálnej politiky. Dokument PHRSR slúži ako významný podklad pri získavaní finančných prostriedkov z európskych zdrojov i štátneho rozpočtu.

Dokument je členený na päť hlavných častí (A – E), ktoré sa následne delia na parciálne časti v závislosti od daného kontextu:

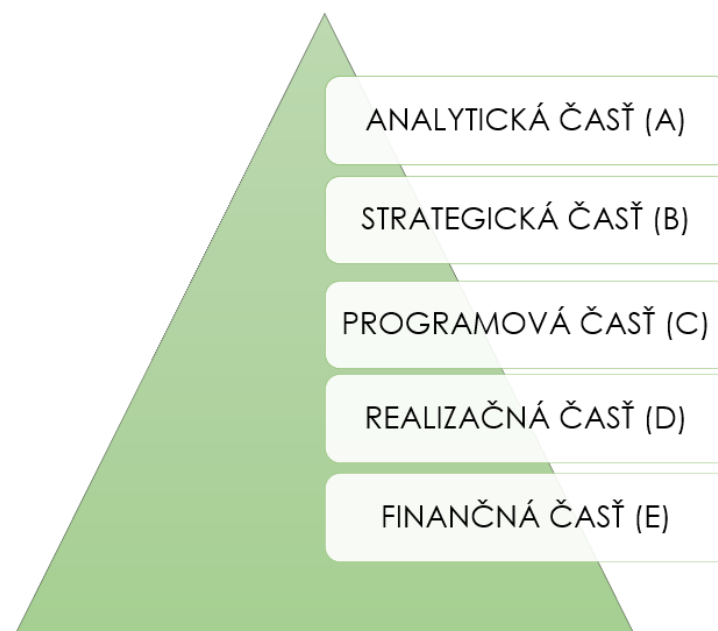


Schéma 1: Členenie dokumentu, zdroj: vypracoval Gemini Group s.r.o.



- **Analytická časť (A)** obsahuje komplexné hodnotenie a analýzu východiskovej situácie obce prostredníctvom prírodno-environmentálnych, územno-technických a socio-ekonomických analýz. Zahŕňa tri parciálne časti:
 - A I. – Analýza vnútorného prostredia,
 - A II. – Analýza vonkajšieho prostredia
 - A III. – Zhodnotenie súčasného stavu územia;
- **Strategická časť (B)** obsahuje stratégiu rozvoja obce, ktorá je špecifikovaná prostredníctvom priorít, opatrení, aktivít a cieľov rozvoja obce rešpektovaním princípov regionálnej politiky s cieľom dosiahnutia vyváženého udržateľného rozvoja územia;
- **Programová časť (C)** pozostáva z konkrétnych opatrení a aktivít (vrátane ich merateľných ukazovateľov), prostredníctvom ktorých bude zabezpečená realizácia programu rozvoja a dosiahnuté stanovené ciele;
- **Realizačná časť (D)** sa uplatňuje inštitucionálnym zabezpečením, organizačným zabezpečením, ktoré je potrebné na realizáciu určených opatrení, aktivít (vrátane popisu ich konkrétnych úloh a postupov) a aj monitorovania a hodnotenia. Do tejto časti tiež patrí harmonogram realizácie - akčný plán s výhľadom na dva roky;
- **Finančná časť (E)** obsahuje finančné zabezpečenie jednotlivých opatrení a aktivít, inštitucionálnej a organizačnej stránky realizácie programu rozvoja obce. Delí na dve parciálne časti:
 - E I. – Indikatívny finančný plán PHRSR
 - E II. – Finančná časť, ktorá vymedzuje plánované zdroje financovania daných opatrení a aktivít, ako aj hodnotiacu tabuľku pre výber projektov.

Dokument sa vypracováva s možnosťou aktualizácie. Vzhľadom na to, že na tvorbe PHRSR sa podieľajú samotní občania a zástupcovia obce ako aj podnikatelia a záujmové skupiny pôsobiace v obci, PHRSR je najlepším odrazom skutočnosti, špecifik a potrieb lokálnych aktérov. Účelom PHSR obce Drienovec je zabezpečenie kontinuálneho rozvoja, ktorého napĺňanie bude monitorované hodnotené a v prípade potreby aktualizované. V tejto súvislosti možno PHRSR označiť za „živý“ dokument, ktorý umožňuje občanom a ďalším subjektom prevziať zodpovednosť za kvalitu svojho života, avšak slúži tiež aj ako propagačný materiál pre potenciálnych návštevníkov či domácich a zahraničných investorov.

V prvej fáze tvorby sa uskutočnili prípravné práce a zber dát, ktoré boli následne využité v jednotlivých analýzach. Tiež bolo ex-post zhodnotených predchádzajúcich PHRSR na obdobie rokov 2018 - 2022. Vychádzajúc z výsledkov analýz bola ďalej definovaná vízia, globálny cieľ, stratégia a hlavné ciele a priority rozvoja obce. Na dosiahnutie vytýčených cieľov boli určené konkrétne opatrenia a aktivity a potom aj ich inštitucionálne, organizačné a finančné zabezpečenie. Na záver bola zabezpečená finalizácia dokumentu a jeho predloženie orgánom obecnej samosprávy na prerokovanie, ako aj na verejné pripomienkovanie a schválenie obecným zastupiteľstvom.

Pri spracovaní PHRSR boli tiež brané do úvahy platné relevantné koncepčné dokumenty na všetkých hierarchických úrovniach, a to najmä s Územným plánom obce, Územným plánom regiónu, Národnou stratégiou regionálneho rozvoja Slovenskej republiky a Programom hospodárskeho rozvoja a sociálneho rozvoja Košického samosprávneho kraja na



obdobie rokov 2016 – 2022. Okrem týchto dôležitých strategických dokumentoch bola zohľadnená aj Integrovaná stratégia územného a miestneho rozvoja, Partnerská dohoda SR, a medzinárodné dohody ako je Agenda 2030 a Urbaact III.

Tvorbu PHRSR obce Drienovec zrealizovala spoločnosť Gemini Group s. r. o., ktorá bola vybraná v procese verejného obstarávania. Spoločnosť pri tvorbe dokumentu spolupracovala s pracovnými skupinami pozostávajúcimi z miestnych aktérov – občanov a odborníkov z verejného, súkromného i mimovládneho sektora.

Ťažisková bola predovšetkým spolupráca so zástupcami Obecného úradu v Drienovci, občanmi a organizáciami pôsobiacimi v obci. Jednotliví aktéri poskytovali spoločnosti Gemini Group s. r. o. relevantné dáta prostredníctvom špeciálne zostavených dotazníkov, v ktorých hodnotili doterajší rozvoj obce, silné a slabé stránky obce ako aj možnosti jej ďalšieho rozvoja. Získané informácie z dotazníkov sa následne stali podkladom pre tvorbu PHRSR.

Pri tvorbe PHRSR boli použité štyri základné princípy: **kvalitné dáta, komplexné analýzy, partnerstvo hlavných aktérov pri tvorbe PHRSR a vyjadrenie vízie v stratégiách a rozvojových projektoch.**





ČASŤ A – ANALYTICKÁ ČASŤ

A. I ANALÝZA VNÚTORNÉHO PROSTREDIA

1. Základná charakteristika obce a jej stručný historický vývoj

8

Základné informácie o obci

Obec Drienovec s rozlohou 28,07 km² leží 188 m n. m. v juhovýchodnej časti Košickej kotliny, na jej dotyku so Slovenským krasom. Z hľadiska územnosprávneho členenia Slovenskej republiky sa obec nachádza v časti NUTS II Východné Slovensko. V rámci NUTS III spadá Drienovec do Košického samosprávneho kraja a v rámci NUTS IV do okresu Košice-okolie. Je členom mikroregiónu – Údolie Bodvy.

Obec Drienovec	
Kód obce	521 337
Región	Abov
Názov kraja	Košický
Názov okresu	Košice - okolie
Štatút	Obec
PSČ	044 01
Prvá písomná zmienka	rok 1335
Nadmorská výška	188 m n. m.
Počet obyvateľov	2 379*
Rozloha	28,07 km ²

Nachádza sa pri štátnej ceste v smere Košice - Bratislava, medzi mestom Moldava nad Bodvou a obcou Turňa nad Bodvou. Obec sa nachádza asi 3 km západne od mesta Moldava nad Bodvou. Jeho intravilán z juhu ohraničuje významná štátna cesta I/16, ktorá je súčasťou medzinárodnej cesty E58. Z hľadiska hierarchizácie sídiel podľa nového územno-správneho členenia Slovenska je obec Drienovec charakterizovaná ako vidiecke osídlenie.

Od okresného mesta Košice je Drienovec vzdialený približne 32,3 km juhozápadne a od hlavného mesta Bratislava približne 373,2 km západným smerom. s počtom obyvateľov 2 379 (k 31.12.2020) spadá do kategórie obcí do 5000 obyvateľov. Hustota obyvateľstva k 31.12.2020 bola 85 obyvateľov na km².

Tabuľka 1: Základné charakteristiky obce Drienovec, zdroj: ŠÚSR, e-obce, 2021, * 2020

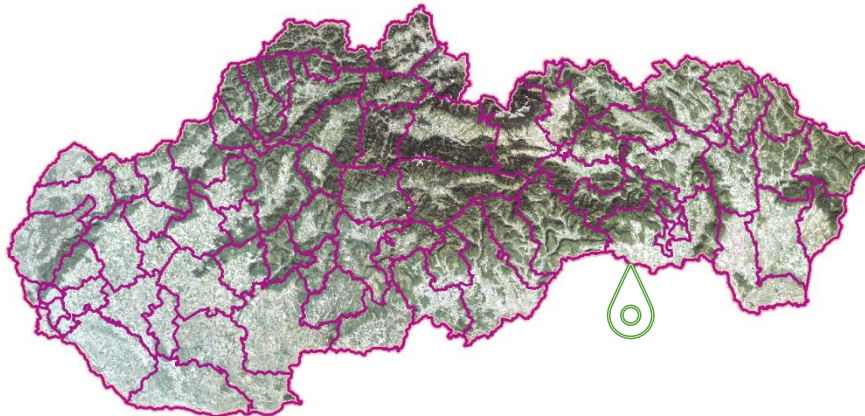




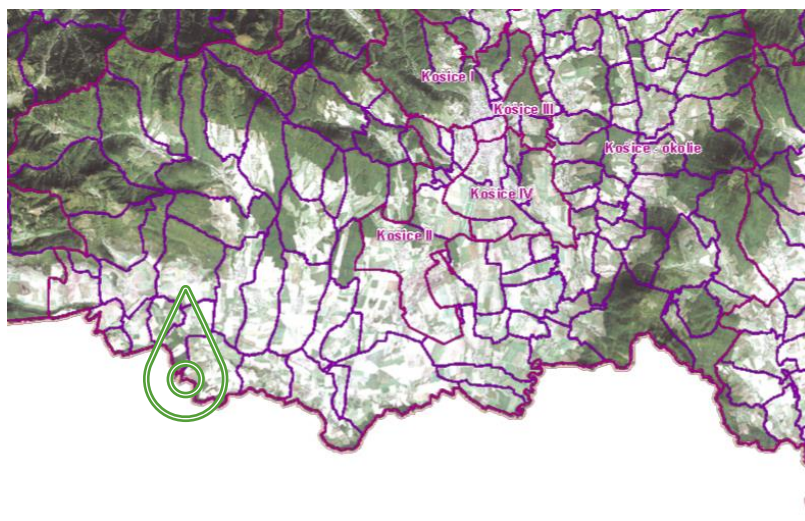
Poloha obce z hľadiska územnosprávneho členenia Slovenska:



Obrázok 1: Poloha Košického samosprávneho kraja, zdroj: Atlas krajiny SR, 2021



Obrázok 2: Poloha okresu Košice-okolie, zdroj: Atlas krajiny SR, 2021



Obrázok 3: Poloha obce Drienovec, zdroj: Atlas krajiny SR, 2021



História obce

Názov obce Drienovec je odvodený z názvu lesnej plodiny drienka (som-Somodi), hojne sa vyskytujúcej v katastri obce. Podľa legendy, ktorá sa dodnes zachovala, kráľ Béla IV. v roku 1241 po prehre bitke s Tatármi pri puste Mohi prechádzal naším územím so svojim vojskom. Vojnou vysilené vojsko odpočívalo v chotári obce a občerstvilo sa drienkami, a tak pokračovali v ceste domov. Tento rok obecna kronika uvádza ako rok prvej písomnej zmienky.

Prvá zachovalá písomná správa pochádza z roku 1255 pri opise hraníc majetku jasovského kláštora, kde sa uvádza, že hranice kláštora vedú k vrchu „Sumogy“. Avšak obec je doložená až v roku 1335. Je pravdepodobné, že názov vrchu Sumogy už súvisí s názvom zeme, na ktorej sa v prvej polovici XIV. storočia spomína hrad a dedina Sumogy, čiže dnešný Drienovec. Prví obyvatelia obce obývali územie severozápadne od dnešných kúpeľov zvané „Vízio“.

V listine z roku 1345 sa pri opise hraníc mesta Moldavy pripomína už dedina Sumogy, ako slobodná kráľovská dedina, kde sa vyberá mýtno. Toto mýtno sa vyberalo na ceste z Turne nad Bodvou cez Drienovec do Košíc. Kráľ Ľudovít v roku 1349 dedinu Sumogy, ako súčasť Abovskej stolice, dáva do rúk šľachty, synom a dcéram Ota z Tellesprunu.

V tomto období už bol v dedine kostol a dva mlyny. V roku 1387 kráľ Žigmund daruje kráľovský majetok Sumogy Jánovi z Kapolya. Po smrti kráľa Žigmunda dva roky kráľuje jeho zať Albert. Po jeho smrti sa na trón dostáva poľský kráľ Ladislav. Na ochranu svojich práv dcéra kráľa Žigmunda a vdova po kráľovi Albertovi prívola na pomoc husitu z Brandýsa. V roku 1446 Jiskra obsadí aj Drienovec, v roku 1449 porazí vojsko Tomáša Székelyho, ktorý v boji zomiera. Kráľ Zápoľský vo svojej listine z roku 1510 spomína Sumogy ako svoje mesto.

Po víťazstve Turkov v roku 1526 pri Moháči sa začína plienenie aj nášho územia. Turecký paša Hasán s vojskom v roku 1696 zničil dedinu Drienovec. Mladých obyvateľov odviezol do zajatia. Ostatní, aby zabránili ďalšiemu plieneniu začínajú stavať pozemné hrady - násypy (földvár). Od roku 1626 sa obec často spomína ako poľnohospodárske mesto. 1. mája 1691 obec vyhorela. Zostalo len 11 obytných domov. Zničený kostol bol znovu vystavaný v roku 1780. Dátum tejto smutnej udalosti, 1. máj, obyvatelia obce dodnes každoročne pripomínajú svätou omšou.

V roku 1710 veľká časť obyvateľstva zomiera na mor. V roku 1777 Mária Terézia celé územie obce daruje Rožňavskému biskupstvu. Od roku 1892 má obec svoju železničnú stanicu, ktorá slúži nielen na prepravu cestujúcich, ale aj tovaru. V blízkosti sa nachádza sklad pre vyťažené drevo, ktoré bolo v rokoch 1920-1930 dopravené z planiny Miglinc po úzkokolejnej železnici. Uhoľné bane boli v prevádzke od roku 1884 do roku 1896, kedy pre nezrelosť uhlia jej ťažba bola pozastavená. Činnosť kameňolomu bola obnovená po II. svetovej vojne 1. októbra 1946.

Koncom 19. storočia obec je sídlom poštového a matričného úradu a od roku 1944 pôsobí v obci notár. Na severe od obce sa nachádzajú Drienovecké kúpele. Na západ od kúpeľov sa nachádza Drienovecká jaskyňa, medzi miestnym obyvateľstvom známa pod menom „Pitykó“.

V roku 1949 sa zakladá v našej obci JRD. V roku 1972 dohodli na spoločnom hospodárení vytvorení zlúčeného JRD zástupcovia šiestich JRD z Budulova, Pédera, Mokraniec, Debrade, Drienovca a Janík. V 60tych rokoch sa v obci rozširuje aj obchodná sieť. V roku 1965 sa začína a v roku 1966 je už dokončená výstavba vodovodu. Po nej nasleduje



úprava obecných ciest a chodníkov, reguluje sa tok potoka. Začína sa výstavba nového kultúrneho domu, ktorý sa slávnostne odovzdáva do užívania v roku 1970. Obec je od roku 1992 plynofikovaná.

Klasicistický kostol sv. Martina - biskupa bol postavený v roku 1775-1780. V spisoch Spišskej Kapituly v roku 1595 sa spomína, že na mieste terajšieho kostola stála kaplnka zasvätená najsvätejšiemu Telu Krista Pána. Počas II. Svetovej vojny bol veľmi poškodený, potom obnovený, ale bez pôvodnej veže. Obnova veže sa uskutočnila v roku 1983, obnova interiéru v roku 1986. Na severe od kostola sa nachádza starý cintorín, v súčasnosti už nevyužívaný. Na východe od neho bol miestnym farárom Ľudovítom Tarsovitsom 25. marca 1914 otvorený a vysvätený nový, doteraz používaný obecný cintorín. Klasicistický kaštieľ bol postavený v roku 1780 pod vedením rožňavského staviteľa Mayera, v roku 1838 rozšírený o kaplnku rožňavským biskupom Jánom Scitovským. V severnej časti budovy je kaplnka Sedembolestnej Panny Márie, pôvodne zdobená peknými nástennými malbami, ktorá však počas pôsobenia poľnohospodárskeho odborného učilišťa až do roku 1989 bola prerobená na telocvičňu, následkom čoho boli nástenné maľby znehodnotené a zničené. V parku sa nachádza silná vyvieracia, ktorá od roku 1963 slúži ako zdroj pitnej vody pre Košice. Po reštitúcii biskupstvo opäť dostalo kaštieľ do svojho vlastníctva a v súčasnom období ho obývajú Mariánske sestry, ktoré kaštieľ pomaly obnovujú.


Symboly obce

Erb obce:



Obrázok 4 : Erb obce Drienovec

Vlajka obce:



Obrázok 5: Vlajka obce Drienovec

K obecným insígniám ďalej patria pečať a znelka obce. Všetky sú ladené v podobnom duchu, ako vyššie uvedený erb a vlajka.

2. Obyvateľstvo

Dynamika pohybu a meniacej sa štruktúry populácie je odrazom pôsobenia vonkajších aj vnútorných podmienok a ponúka podnety na rozvojové vízie, ako aj opatrenia do budúcnosti. Samotné ukazovatele demografického vývoja majú veľmi silnú vypovedaciu schopnosť, vzhľadom na to, že prezrádzajú veľa o sociálno-ekonomických podmienkach – minulých, súčasných, ale aj budúcich. Vďaka analýze demografických ukazovateľov je PHRSR dokumentom, ktorý odráža potreby občanov na lokálnej úrovni, preto je potrebné venovať tejto problematike adekvátnu pozornosť.



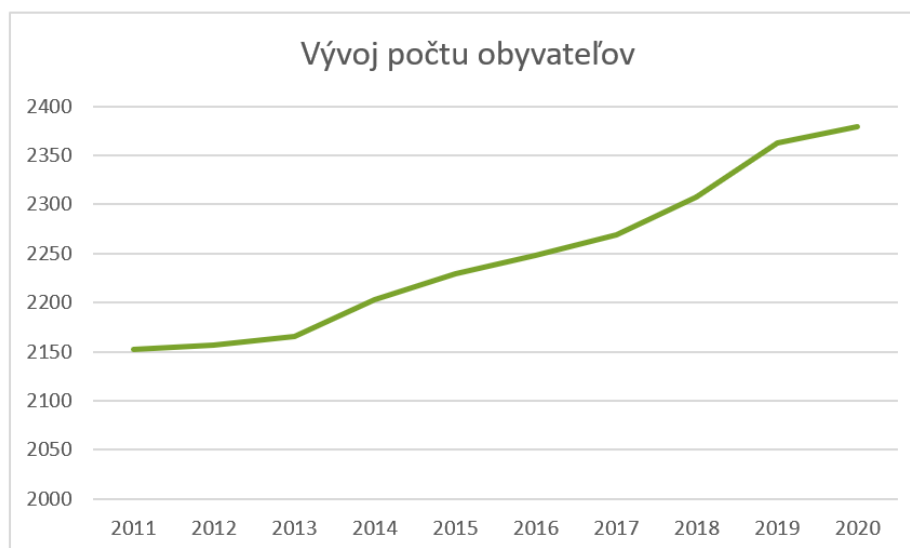
2.1. Vývoj počtu obyvateľov

Vývoj počtu obyvateľov odzrkadľuje socio-kultúrne, demografické a ekonomické procesy prebiehajúce na úrovni celej spoločnosti, čiastočne je aj odrazom významu obce v štruktúre osídlenia a lokálnych zmien.

Ukazovateľ vývoj počtu obyvateľov sa v priebehu rokov formuje v dôsledku mechanického i prirodzeného pohybu obyvateľstva. V sledovanom období v rokoch 2011 – 2020 má počet obyvateľov rastúcu tendenciu. Kľúčovým potenciálom obce Drienovec je predovšetkým výhodná poloha. Obec Drienovec svojou polohou vytvára atraktívne podmienky pre rozvoj bývania, čoho dôkazom je rastúci počet obyvateľov. Ako možno vidieť na grafe č. 1, v roku 2020 obec evidovala 2 379 obyvateľov. Tendencia krivky počtu obyvateľov je rastúca, od roku 2011 počet obyvateľov v obci každoročne stúpa. Tento vývoj za posledné tri roky, naznačuje ďalší nárast v budúcom období.

Rok	2011	2012	2013	2014	2015	2016	2017	2018	2019	2020
Počet obyvateľov	2152	2157	2165	2203	2229	2248	2269	2308	2363	2379

Tabuľka 2: Počet obyvateľov obce Drienovec v rokoch 2011 – 2020, zdroj: ŠÚSR, 2022



Graf 1: Vývoj počtu obyvateľov obce Drienovec v rokoch 2011 – 2020, zdroj: ŠÚ SR

2.2. Pohyb obyvateľstva

Prirodzený pohyb obyvateľstva

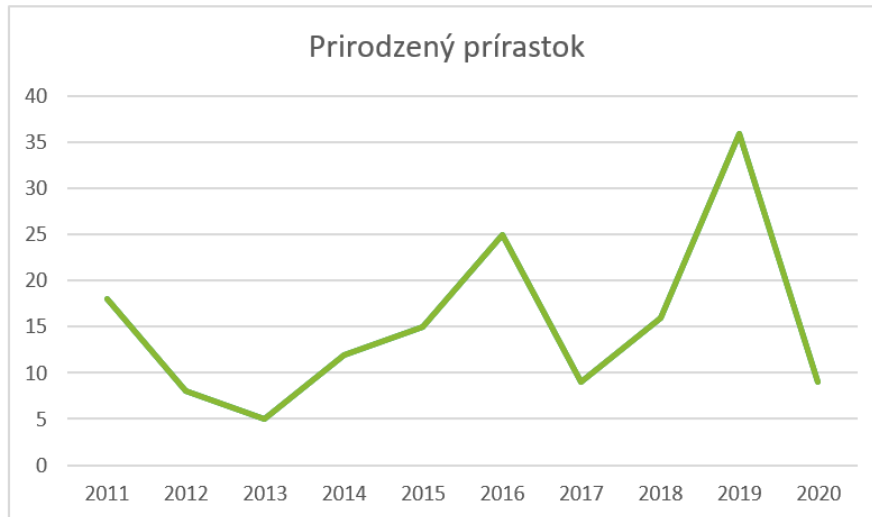
Ukazovateľ prirodzený pohyb obyvateľstva je vyjadrený prostredníctvom hlavných populačných procesov, ktorými sú pôrodnosť (natalita) a úmrtnosť (mortalita). V sledovanom období v rokoch 2011 – 2020 boli tieto dva ukazovatele v obci Drienovec v pozitívnom vzťahu – počet živonarodených počas celej dekády prevyšoval počet zomrelých obyvateľov. Za posledných 10 rokov najviac obyvateľov Drienovca zomrelo v roku 2012, naopak, najviac sa narodilo v roku 2016 a 2019.

Prirodzený pohyb dokumentuje nasledujúci graf a tabuľka.



Rok	2011	2012	2013	2014	2015	2016	2017	2018	2019	2020
Živonarodení	36	40	32	38	40	49	37	43	49	34
Zomretí	18	32	27	26	25	24	28	27	13	25
Prírodný prírastok	18	8	5	12	15	25	9	16	36	9

Tabuľka 3: Prírodný pohyb obyvateľstva v obci Drienovec v rokoch 2011- 2020, zdroj: ŠÚ SR,2022



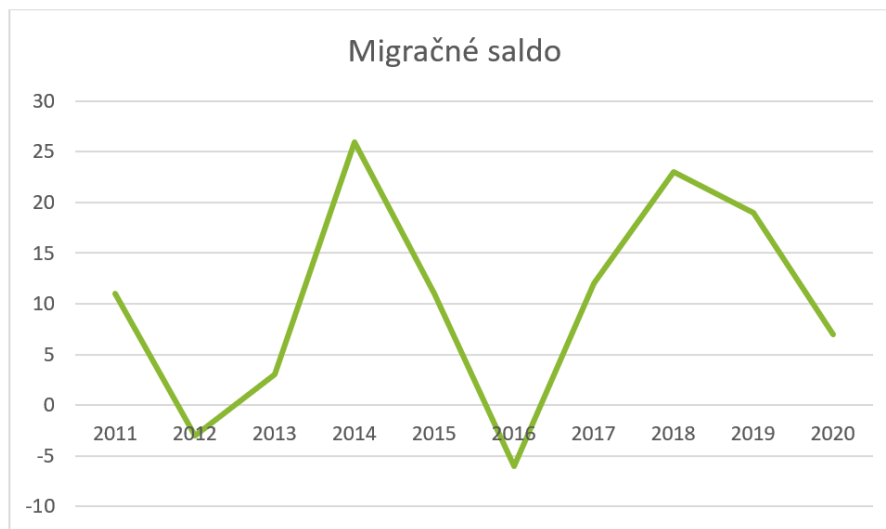
Graf 2: Vývoj prírodného pohybu obyvateľstva v obci Drienovec v rokoch 2011 – 2020, zdroj: ŠÚ SR

Mechanický pohyb obyvateľstva

Okrem prírodného pohybu má významný vplyv na vývoj počtu obyvateľov aj mechanický pohyb obyvateľstva. Výsledkom mechanického pohybu je migračné saldo. Mechanickým pohybom rozumieme migráciu (imigráciu a emigráciu, resp. prisťahovanie a vysťahovanie), ktorú možno interpretovať aj ako indikátor celkovej atraktivity prostredia. Rozhodovanie obyvateľov, či vo svojej súčasnej lokalite zostanú, sa deje na základe mnohých faktorov: dostupných pracovných príležitostí, cenovej relácie nehnuteľností, kvality životného prostredia, dostupnosti sociálnych služieb, možností trávenia voľného času, kvality dopravnej infraštruktúry a podobne. V prípade, že viac ľudí z lokality odchádza ako do nej prichádza, pravdepodobne existuje nesúlad medzi potrebami občanov a možnosťami lokality. V tejto súvislosti je dokument PHRSR zdrojom cenných informácií, ktoré môže obec využiť vo svoj prospech.

Počas celej uplynulej dekády prevažoval počet prisťahovaných osôb nad počtom vysťahovaných osôb z obce Drienovec s výnimkou rokov 2012 a 2016. Najviac, 46 občanov, opustilo Drienovec v roku 2018. V tom istom roku a v roku 2014 sa do obce prisťahovalo aj najviac osôb, 49 osôb, a najmenej 18, v roku 2016.

Najvyšší mechanický prírastok zaznamenal Drienovec v roku 2014, najvyšší mechanický úbytok v roku 2016. Počet prisťahovaných a vysťahovaných osôb v sledovanom období a vzájomný vzťah týchto dvoch ukazovateľov dokumentuje nasledujúci graf a tabuľka.



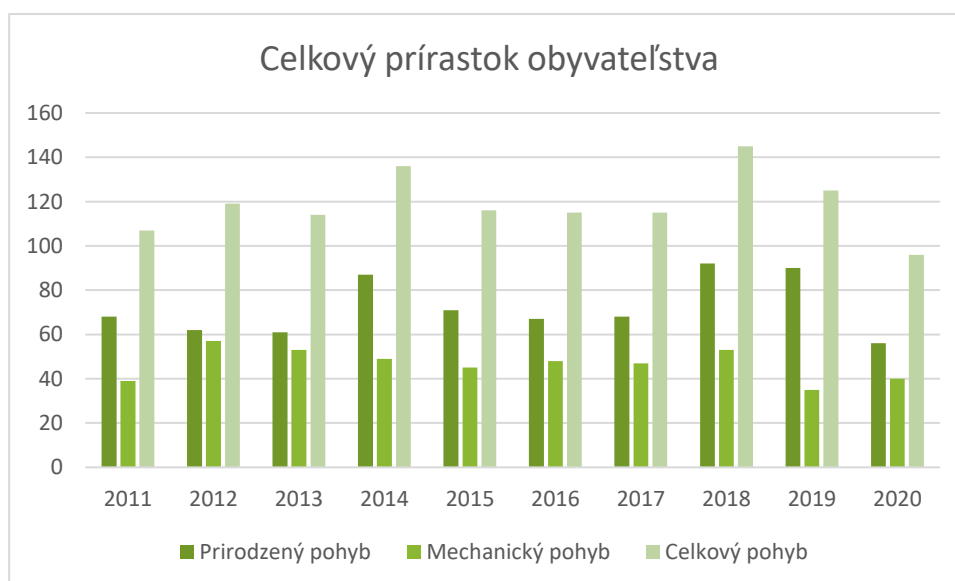
Graf 3: Vývoj migračného salda v obci Drienovec v rokoch 2011 – 2020, zdroj: ŠÚ SR

Rok	2011	2012	2013	2014	2015	2016	2017	2018	2019	2020
Prisťahovaní	32	22	29	49	31	18	31	49	41	22
Vysťahovaní	21	25	26	23	20	24	19	26	22	15
Migračné saldo	11	-3	3	26	11	-6	12	23	19	7

Tabuľka 4: Mechanický pohyb v obci Drienovec v rokoch 2011 – 2020, zdroj: ŠÚ SR

Celkový prírastok obyvateľstva

Ukazovateľ celkový prírastok obyvateľstva je výsledkom súčtu celkového prirodzeného prírastku/úbytku a mechanického (migračného) prírastku/úbytku. Súčet živonarodených a prisťahovaných prevyšoval súčet zomrelých a odsťahovaných v obci Drienovec vo všetkých sledovaných rokoch. Najväčší celkový prírastok (145 občanov) bol v roku 2018.



Graf 1: Vývoj celkového prírastku obyvateľstva v obci Drienovec v rokoch 2011 – 2020, zdroj: ŠÚ SR



Rok	2011	2012	2013	2014	2015	2016	2017	2018	2019	2020
Prírodný pohyb	68	62	61	87	71	67	68	92	90	56
Mechanický pohyb	39	57	53	49	45	48	47	53	35	40
Celkový pohyb	107	119	114	136	116	115	115	145	125	96

Tabuľka 5: Celkový prírastok obyvateľstva v obci Drienovec v rokoch 2011 – 2020, zdroj: ŠÚ SR

2.3. Štruktúra obyvateľstva

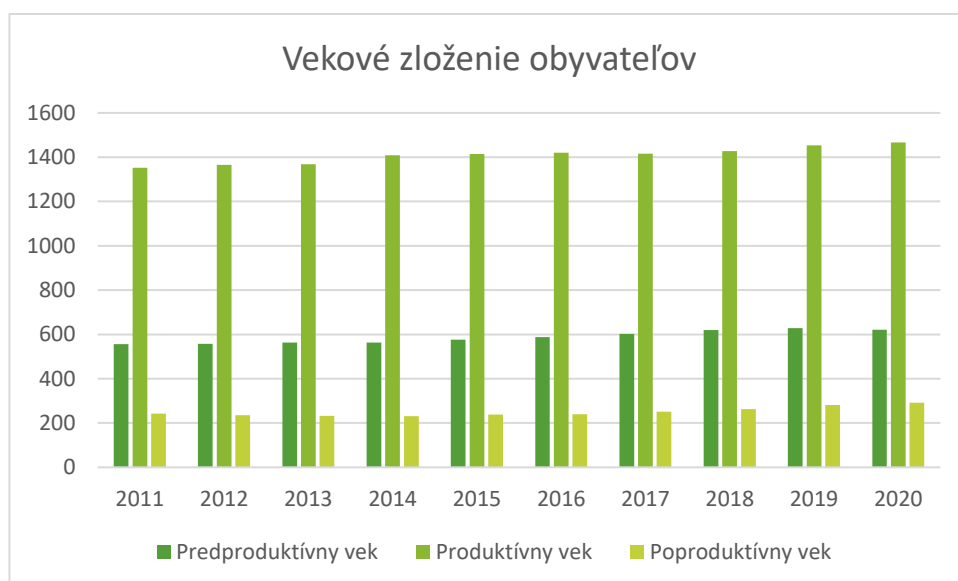
Pre dôkladnú demografickú analýzu je potrebné poznať aj demografické ukazovatele, ktoré patria do takzvanej demografickej statiky. Síce táto kategória evokuje strnulý stav, sú ukazovatele štruktúry obyvateľstva výsledkom predchádzajúceho populačného vývoja, t. j. súčasnú štruktúru obyvateľstva ovplyvnil populačný vývoj za posledných 60 až 100 rokov prostredníctvom prirodzeného a mechanického pohybu.

Pozn.: Napriek tomu, že sčítanie obyvateľov v roku 2021 už prebehlo, v niektorých grafoch a tabuľkách uvádzame údaje z predchádzajúceho sčítania z roku 2011. Údaje budú aktualizované potom ako sčítanie obyvateľov z roku 2021 Štatistický úrad vyhodnotí.

Veková štruktúra obyvateľstva a index populačnej dynamiky

Poznanie vekovej štruktúry obyvateľstva môže byť užitočné predovšetkým z hľadiska plánovania sociálnych potrieb občanov. Napríklad neustále sa zväčšujúca skupina starších občanov môže indikovať potrebu budovania zdravotných stredísk, klubov či sociálnych zariadení pre seniorov. Naopak, zväčšujúca sa skupina mladých ľudí pravdepodobne vyvolá potrebu budovania detských ihrísk, centier voľného času, škôlok, škôl a podobne.

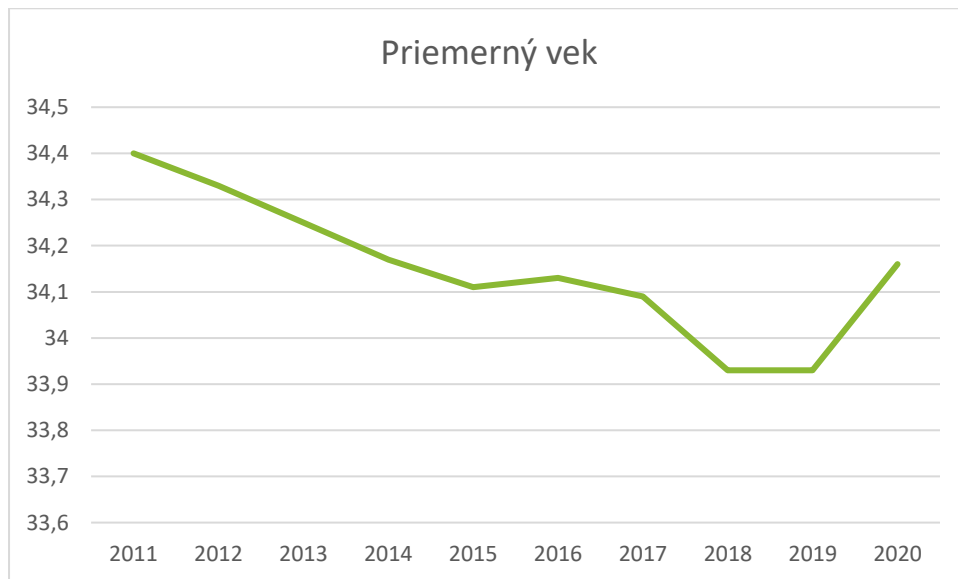
Z celkového počtu obyvateľov, ktorí žili v Drienovci v roku 2020, bolo 1 466 v produktívnom veku, v poproduktívnom veku bolo 292 a v predproduktívnom veku 621. Uvedenú situáciu dokumentuje graf č. 5.



Graf 5: Vekové zloženie obyvateľstva v obci Drienovec v rokoch 2011 – 2020, zdroj: ŠÚ SR



Celkovo môžeme v posledných rokoch pozorovať mierne znižujúci sa priemerný vek občanov Drienovca, avšak so zvýšením v roku 2020 – zatiaľ čo v roku 2011 bol priemerný vek obyvateľov 34,3 rokov, v roku 2019 to už bolo 33,93 rokov. Za rok 2020 bol priemerný vek 34,16, čo je stále nižšie oproti 2011-2014. Priemerný vek dokumentuje nasledujúci graf a tabuľka .



Graf 6: Vývoj priemerného veku v obci Drienovec v rokoch 2011 – 2020, zdroj: ŠÚ SR

Uvedená veková štruktúra obyvateľstva je pomerne priaznivá, nakoľko je v obci pozorovaný prirodzený prírastok a obyvateľov v produktívnom veku budú postupne nahrádzať obyvatelia v predproduktívnom veku. Úlohou predstaviteľov obce bude aktívne reagovať na tieto trendy a zabezpečovať obyvateľom všetky potrebné služby. V prípade obyvateľstva v predproduktívnom veku je nevyhnutné zabezpečiť, aby bola kapacita základnej školy s materskou školou dostatočná, aby bolo zariadenie dostatočne vybavené, a aby v ňom bolo poskytované vzdelanie na vysokej kvalitatívnej úrovni. V prípade obyvateľov, ktorí sa do obce sťahujú, je nevyhnutné vytvoriť vhodné podmienky na to, aby si mohli v obci zabezpečiť vlastné bývanie. Obyvateľom v poproduktívnom veku zároveň v budúcnosti vytvoriť priestor pre poskytovanie širšieho portfólia služieb pre seniorov, napr. pre vybudovanie domova sociálnych služieb a pod.

Vekovú štruktúru obyvateľstva je možné vyjadriť indexom populačnej dynamiky (index starnutia), ktorý predstavuje pomer poproduktívnej a predproduktívnej zložky obyvateľstva. Index populačnej dynamiky vyjadruje, koľko obyvateľov v poproduktívnom veku (65+) pripadá na 100 obyvateľov predproduktívneho veku (0-14 rokov). K 31.12. 2020 bol index starnutia 47,02, čo znamená, že na 100 obyvateľov vo vekovej skupine 0-14 rokov pripadá takmer 47 osôb starších ako 65 rokov. Na základe hodnôt indexu sa veková štruktúra obce Drienovec charakterizuje ako progresívna, pretože predproduktívna zložka prevláda nad poproduktívnu zložkou obyvateľstva.

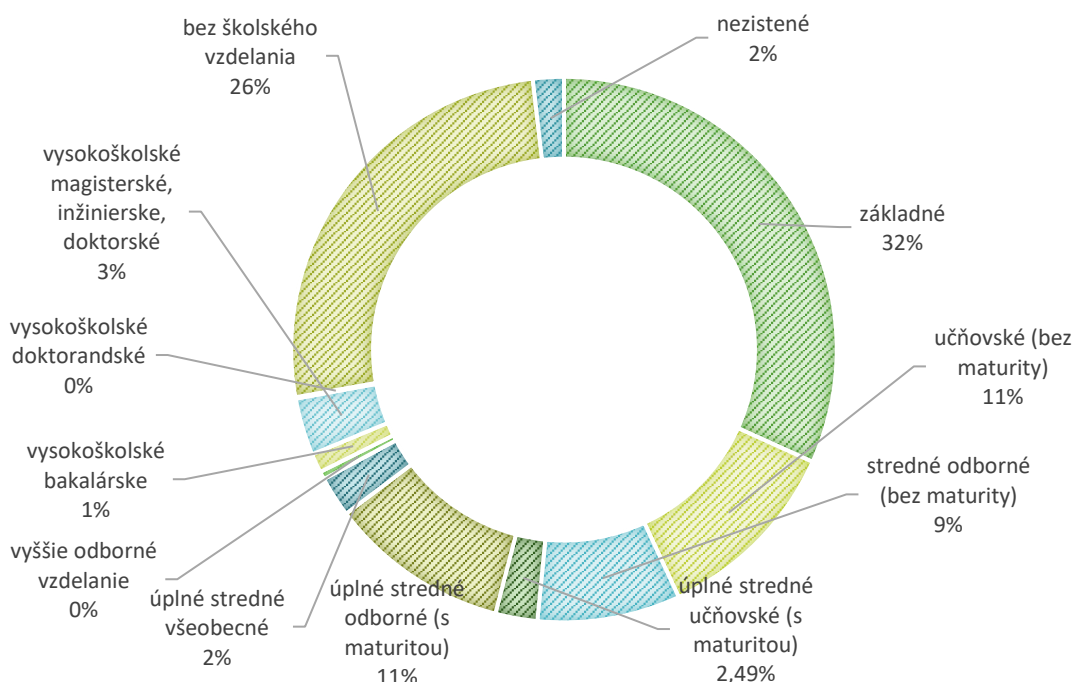
Rok	2011	2012	2013	2014	2015	2016	2017	2018	2019	2020
Priemerný vek	34,4	34,33	34,25	34,17	34,11	34,13	34,09	33,93	33,93	34,16
Index starnutia	43,71	42,19	41,13	41,03	41,25	40,82	41,69	42,33	44,75	47,02

Tabuľka 6: Priemerný vek a index starnutia v obci Drienovec v rokoch 2011 – 2020, zdroj: ŠÚ SR



Vzdelanostná štruktúra obyvateľstva

V roku 2011, kedy sa uskutočnilo Sčítanie obyvateľov, domov a bytov, z ktorého vychádzame, žilo v Drienovci 32 % obyvateľov so základným vzdelaním, 26 % obyvateľov bez školského vzdelania – ide o deti, ktoré ešte neukončili štúdium na základnej škole, 11 % obyvateľov s učňovským vzdelaním bez maturity, 11 % obyvateľov s úplným stredným odborným vzdelaním s maturitou, 9 % obyvateľov so stredným odborným vzdelaním bez maturity, 3 % obyvateľov s úplným stredným učňovským vzdelaním s maturitou. Podrobnejší prehľad vzdelanostnej štruktúry obyvateľov obce Drienovec dokumentuje nasledujúci graf.

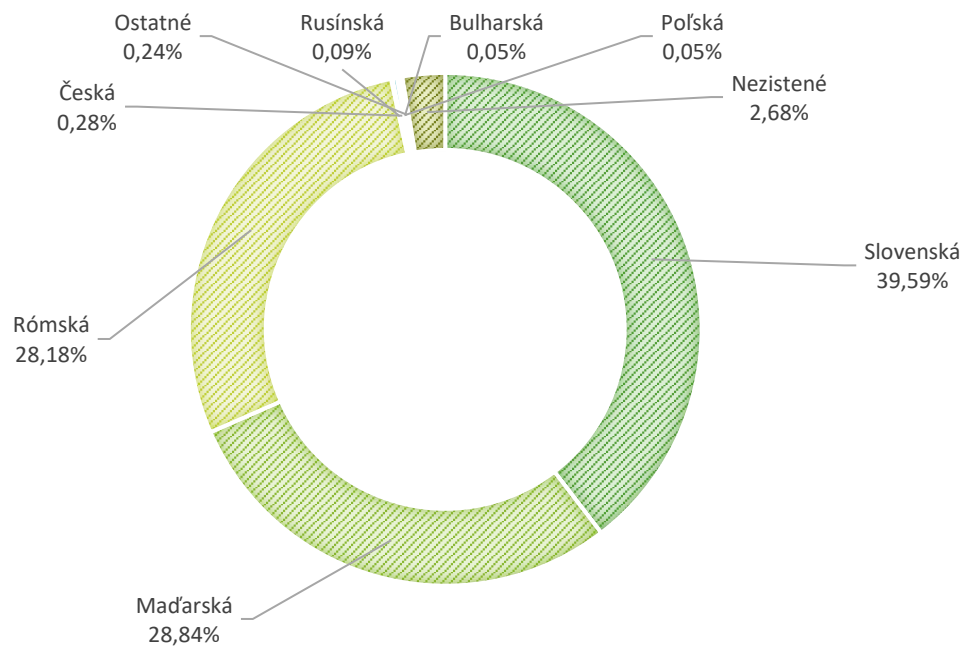


Graf 7: Vzdelanostná štruktúra obyvateľstva, zdroj: Sčítanie obyvateľov, domov a bytov, 2011

Národnostná štruktúra obyvateľstva

Národnostné zloženie obyvateľstva je zaujímavé sledovať z hľadiska kultúrnej rozmanitosti, ktorá stojí za existujúcimi lokálnymi zvykmi a tradíciami a pôsobí na vznik nových.

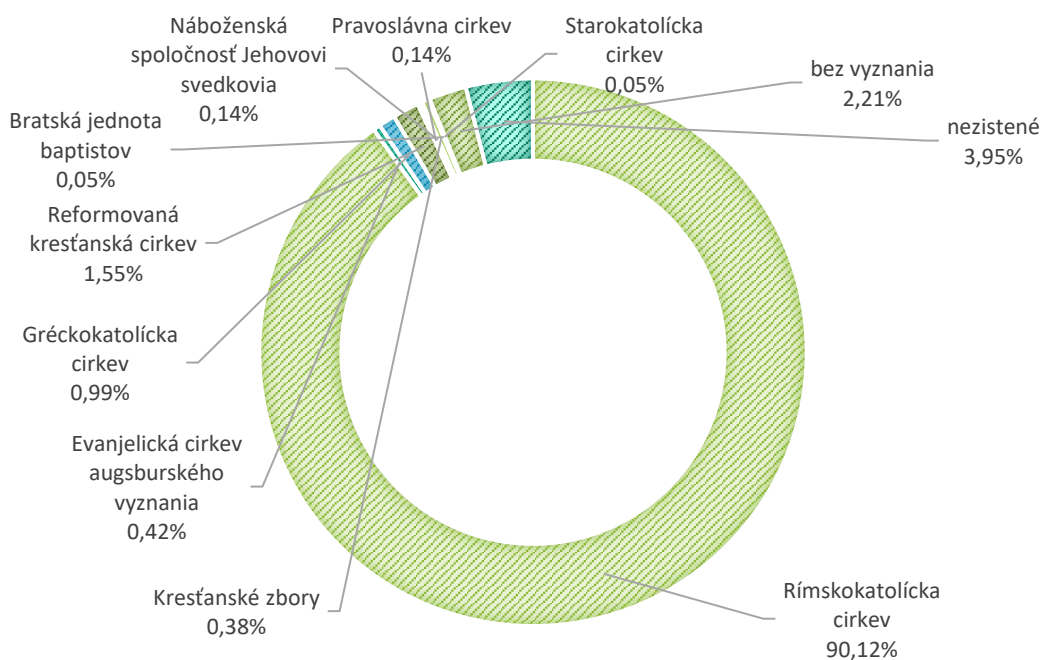
Posledné dostupné údaje o národnostnom zložení v jednotlivých lokalitách Slovenska pochádzajú zo Sčítania obyvateľov, domov a bytov z roku 2011. V roku 2011 žilo v Drienovci 2 126 občanov, z ktorých 39,59 % tvorili občania slovenskej národnosti. Ďalších 28,84 % tvorili občania maďarskej národnosti, 28,18 % tvorili občania rómskej národnosti. 2,68% v sčítaní národnosť neuviedlo a 0,24% boli príslušníkmi národnosti, ktorú formulár sčítania neponúkal. Zo zvyšnej časti obyvateľstva boli zastúpení občania s poľskou, bulharskou, rusínskou a českou národnosťou. Podrobnejší prehľad národnostnej štruktúry obyvateľov obce Drienovec dokumentuje nasledujúci graf.



Graf 8: Národnostná štruktúra obyvateľstva, zdroj: Sčítanie obyvateľov, domov a bytov, 2011

Religiózna štruktúra obyvateľstva

Podobne ako národnosť, aj náboženské zloženie má vplyv na vývoj a myslenie spoločnosti. Podľa sčítania z roku 2011 boli v Drienovci najviac zastúpené skupiny s rímskokatolíckym vyznaním (90,12 %), bez vyznania (2,21 %) a skupina, ktorá v sčítaní svoje vierovyznanie neuviedla (3,95 %).



Graf 9: Religiózna štruktúra obyvateľstva, zdroj: Sčítanie obyvateľov, domov a bytov, 2011



Štruktúra obyvateľstva podľa ekonomickej aktivity

Ekonomická aktivita predstavuje ďalší z faktorov, ktoré výrazne vplyvajú na potreby občanov. Na základe posledných dostupných údajov o ekonomickej aktivite SODB z roku 2011 mala obec Drienovec 44,8 % ekonomicky aktívneho obyvateľstva (EAO), pričom podiel pracujúcich v rámci EAO dosahoval 44,92 %. Podiel pracujúcich z celkového počtu obyvateľov Drienovca k roku 2011 bol 20,12 % a nezamestnaných 22,78 %. Vysoký podiel na celkovom počte obyvateľov mali nepracujúci dôchodcovia (17,70 %) a závislé osoby (30,30 %), medzi ktoré patria deti do 16 rokov, študenti stredných a vysokých škôl. Podrobnejší prehľad štruktúry obyvateľstva podľa ekonomickej aktivity dokumentuje nasledujúca tabuľka.

Obyvatelia nachádzajú svoje pracovné uplatnenie buď v samotnej obci Drienovec, väčšina z nich však dochádza za prácou do okolitých dedín, mesta Moldava nad Bodovou alebo Košíc.

Osoby ekonomicky aktívne (EAO)		Počet	Podiel z EAO v %
z toho:	Pracujúci	433	44,92
	Osoby na materskej dovolenke	12	1,25
	Nezamestnaní	490	50,83
	Pracujúci dôchodcovia	12	1,25
	Vypomáhajúci v rodinnom podniku	17	1,75
Osoby ekonomicky neaktívne (ENO)		Počet	Podiel z ENO v %
z toho:	Nepracujúci dôchodcovia	381	34,39
	Osoby na rodičovskej dovolenke	57	5,14
	Ostatní nezávislí	18	1,63
	Závislé osoby	652	58,84
Iná a nezistená ekonomická aktivita		54	-

Tabuľka 7: Ekonomická aktivita obyvateľstva obce Drienovec za rok 2011, zdroj: SODB 2011

Nezamestnanosť

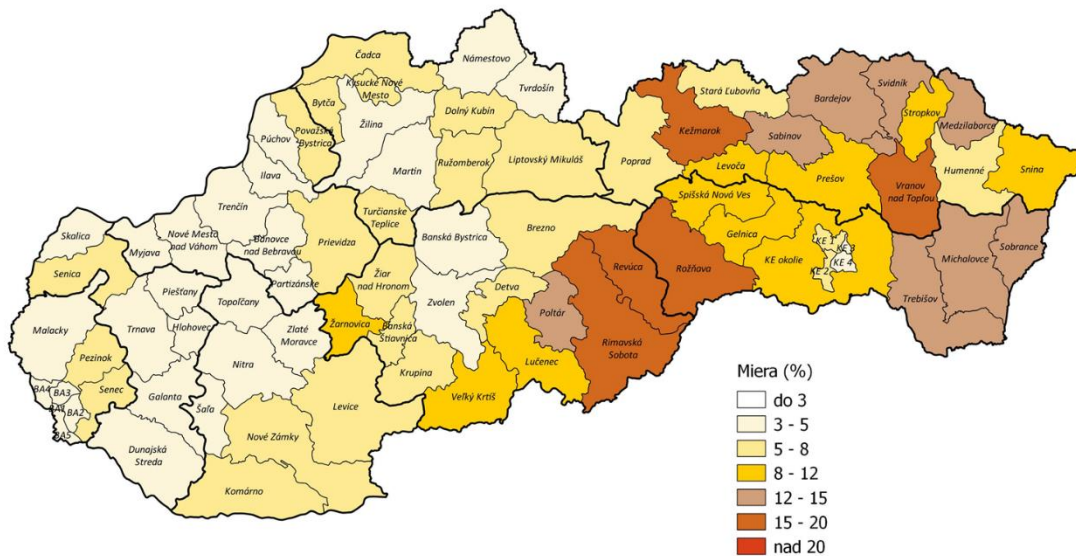
Nezamestnanosť má výrazný vplyv na rozvoj každej lokality, predovšetkým prostredníctvom kúpnej sily obyvateľstva na jednej strane a celkovej atraktivity prostredia na druhej strane.

Momentálne je v Slovenskej republike relatívne nízka nezamestnanosť. Vývoj nezamestnanosti je priaznivý, okrem niektorých menej rozvinutých okresov. Najlepšie je to s prácou na západnom Slovensku. Miera nezamestnanosti na Slovensku ku 31. 12. 2021 na úrovni 6,76 %. Miera evidovanej nezamestnanosti v Košickom kraji ku 31.12. 2021 bola 9,98 % a v okrese Košice-okolie ku 31.12. 2021 bola 11,06 %.

Pracovné príležitosti v Košickom kraji sú sústredené prevažne do krajského mesta a jeho okolia, odľahlejšie okresy vykazujú ich nedostatok. V roku 2020 podiel ekonomicky aktívneho obyvateľstva predstavoval 46,5 %. Miera ekonomickej aktivity dosiahla hodnotu 56,1 %, miera zamestnanosti 20 až 64 ročných 67,6 % a miera nezamestnanosti 8,8 %.



Miera evidovanej nezamestnanosti v okresoch SR k 31.12.2021

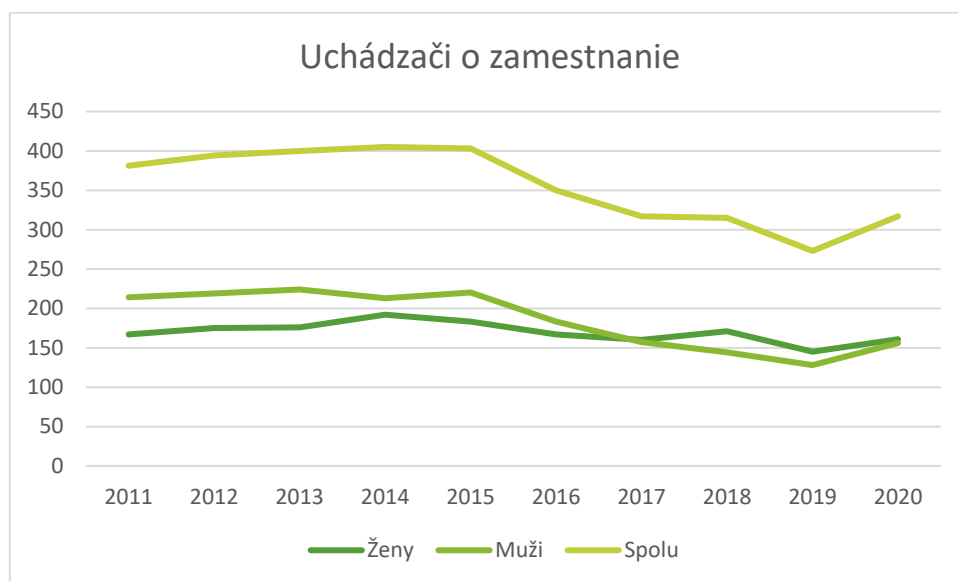


Ústredie práce, sociálnych vecí a rodiny Bratislava.

Miera vidovanej nezamestnanosti je vypočítaná na základe výberových zisťovaní ŠÚ SR a priemerného počtu evidovaných uchádzačov o zamestnanie. Algoritmus výpočtu stanovila MPSVR SR.

Obrázok 6 : Miera evidovanej nezamestnanosti v rámci okresov SR ku dňu 31.12.2021, zdroj: ÚPSVR, 2021

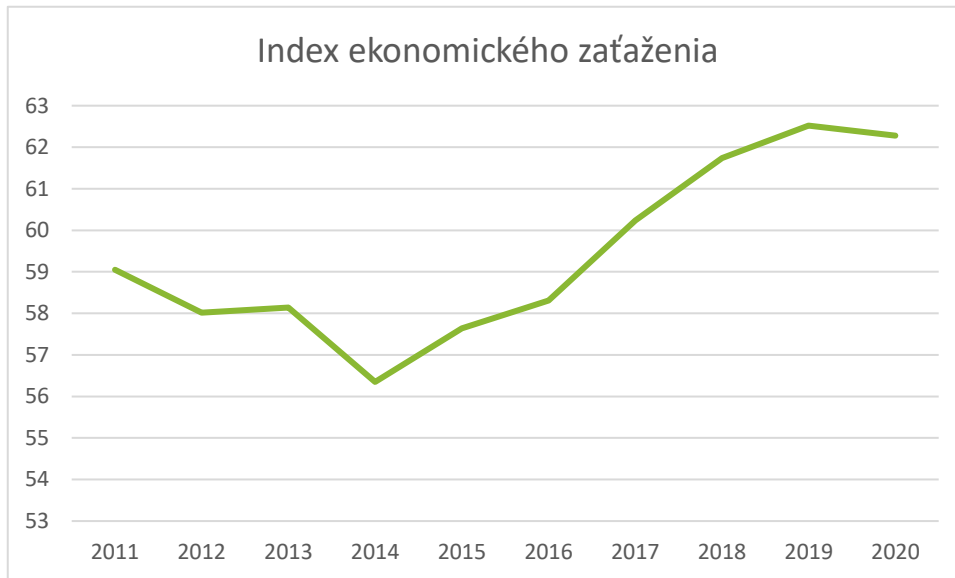
Počet uchádzačov o zamestnanie v obci Drienovec má klesajúci charakter počas sledovaného obdobia počas rokov 2011 - 2020. V roku 2019 je zaznamenaný výraznejší nárast. Ku dňu 31.12. 2020 bolo evidovaných 317 uchádzačov o zamestnanie, v roku 2019 ich bolo evidovaných 273. V roku 2017 došlo k zlomu, kedy počet žien uchádzajúcich o zamestnanie bol vyšší ako počet mužov. Ekonomicky aktívne obyvateľstvo nachádza pracovné príležitosti prevažne v Moldave nad Bodvou, v Košiciach alebo v širšom okolí obce.



Graf 10: Uchádzači o zamestnanie obce Drienovec, zdroj: www.mojaoobec.statistics.sk



Vzhľadom k počtu ekonomicky aktívnemu obyvateľstvu uvádzame nižšie index ekonomického zapaženia. Index ekonomického zapaženia vyjadruje počet osôb v predproduktívnom a poproduktívnom veku k osobám v produktívnom veku vyjadrené v percentách. Celkovo ekonomické zapaženie obyvateľstva obce Drienovec každoročne rastie s výnimkou mierneho poklesu v roku 2020.



Graf 11: index ekonomického zapaženia obyvateľov obce Drienovec, zdroj: ŠÚ

3. Domový a bytový fond

Domový fond obce Drienovec

Ku dňu Sčítania obyvateľov domov a bytov v roku 2001 domový fond tvorilo 453 bytov v 452 domoch, z toho trvale obývaných 404 domov. Do roku 2011 stúpol počet bytov na 457. Podľa aktuálnych dostupných údajov sa v roku 2021 nachádzalo v Drienovci spolu 514 domov. Rodinné domy tvorili 89,88 %, bytové domy 0,78 % obývaných domov. Najväčší podiel obývaných domov (82,68 %) vlastnili fyzické osoby. Najviac obývaných domov (35,02 %) bolo v Drienovci postavených v období rokov 1961 – 1980. Ešte pred rokom 1945 bolo vystavaných 14,59 % v súčasnosti stále obývaných domov. Po roku 2001 bolo v obci vystavaných 10,51 % obývaných domov.

Štruktúra domov podľa typu domu	Počet	Podiel na celkovom počte domov (%)
Rodinný dom	462	89,88
Bytový dom	4	0,78
Ostatné budovy na bývanie	10	1,95
Núdzový objekt, neurčený na bývanie	29	5,64
Inštitucionálne alebo kolektívne zariadenia	3	0,58
Ostatné	5	0,97
Nezistené	1	0,19
Spolu	514	-

Tabuľka 8: Štruktúra domov podľa typu v obci Drienovec, zdroj: SODB 2021



Počet domov podľa obdobia výstavby	Počet	Podiel na celkovom počte domov (%)
Pred rokom 1919	24	4,67
1919-1945	75	14,59
1946-1960	117	22,76
1961-1980	180	35,02
1981-2000	60	11,67
2001-2010	17	3,31
2011-2015	15	2,92
2016 a neskôr	22	4,28
nezistené	4	0,78
Spolu	514	-

Tabuľka 9 : Počet domov podľa obdobia výstavby v obci Drienovec, zdroj: SODB 2021

Obývané domy podľa formy vlastníctva	Počet	Podiel na celkovom počte domov (%)
Fyzické osoby	425	82,68
Štát	1	0,19
Obec	1	0,19
Iné právnické osoby	2	0,39
Cirkev	2	0,39
Zahraničný vlastník	3	0,58
Kombinácia vlastníkov	65	12,65
Bytové družstvo	0	0
Obchodná spoločnosť	2	0,39
Nezistený	13	2,53
Spolu	514	-

Tabuľka 10: Obývané domy podľa formy vlastníctva v obci Drienovec, zdroj: SODB 2021

Bytový fond obce Drienovec

Okrem údajov o domovom fonde ponúka sčítanie z roku 2021 aj údaje o bytovom fonde. Z celkového počtu 526 bytov, ktoré sa nachádzali v Drienovci v roku 2021 mali občania v osobnom vlastníctve v rodinných domoch (87,45 %). Z celkového počtu obývaných bytov tvoria viac ako tretinu 3-izbové byty. Takmer 90 % bytov sa nachádza na prízemí.

Počet bytov podľa formy vlastníctva	Počet	Podiel na celkovom počte domov (%)
Byť obývaný vlastníkom	13	2,47
Byť vo vlastnom rodinnom dome	460	87,45
Obecný byt	1	0,19
Služobný byt	2	0,38
Družstevný byt	1	0,19
Byť v nájme	5	0,95
Iná forma užívania bytu	41	7,79
Nezistené	3	0,57
Spolu	526	-

Tabuľka 11: Počet bytov podľa formy vlastníctva v obci Drienovec, zdroj: SODB 2021



4. Občianska vybavenosť

4.1. Školstvo

Materská škola a základná škola

Vzdelávacie zariadenia v obci Drienovec reprezentuje materská škola a základná škola pre prvý a druhý stupeň. Každá škola má svoju vlastnú budovu. Materská škola v obci Drienovec s vyučovacím jazykom slovenským a maďarským sídli na adrese Drienovec 313. Pracujú tu kvalifikovaní pedagogickí zamestnanci, ktorí pripravujú pre deti bohatý edukačný program. Materskú školu navštevujú deti vo veku od 3 do 6 rokov a majú zabezpečenú teplú stravu. V súčasnosti ju navštevuje 22 detí. Aktuálny počet tried v MŠ je 2. Počet pedagogických zamestnancov je 4 a počet nepedagogických zamestnancov je 1.



Obrázok 7: Materská škola v obci Drienovec, zdroj: obec Drienovec

Rok	Počet detí v MŠ
2015/2016	24
2016/2017	21
2017/2018	23
2018/2019	23
2019/2020	19
2020/2021	22

Tabuľka 12: Počet detí v MŠ, zdroj: obec Drienovec

Rok	Počet detí v ZŠ
2015/2016	268
2016/2017	276
2017/2018	286
2018/2019	285
2019/2020	282
2020/2021	271

Tabuľka 13: Počet detí v ZŠ, zdroj: obec Drienovec

Základná škola Drienovec sídliaca na adrese Drienovec 44 leží v Košickej kotline na hranici Národného parku Slovenský kras. Školu v súčasnosti navštevuje 271 žiakov. Aktuálny počet tried je 19. Počet pedagogických zamestnancov je 26 a počet nepedagogických zamestnancov je 4. Deti majoritného obyvateľstva navštevujú ZŠ v Moldave nad Bodvou. Od 1.9. 2013 má škola právnu subjektivitu a zároveň sa stáva plnoorganizovanou školou s ročníkmi 0.-9. (prvý a druhý stupeň). Exteriér aj interiér školy je neustále vylepšovaný a modernizovaný.

V roku 2010 bolo vybudované multifunkčné ihrisko na školskom dvore. V roku 2018 bola dokončená prístavba s dvoma novými učebňami a ďalšími priestormi. Základná škola pracuje so žiakmi zo sociálno-znevýhodneného prostredia, taktiež poskytuje odbornú pomoc pre žiakov s ŠVVP prostredníctvom spolupráce so špecializovanými pracoviskami CPPPaP a ČŠPPaP. V rámci krúžkovej činnosti základná škola vedie futbalový krúžok a krúžok šikovných rúk.



Obrázok 8: Logo ZŠ Drienovec, zdroj: www.zsdrienovec.edupage.org



V rámci školských a mimoškolských aktivít sa škola zúčastňuje na priateľských futbalových zápasoch so žiakmi s okolitých škôl, burze, výletoch či exkurziách.

Vzdelávacie inštitúcie vyšších stupňov formálneho vzdelávania v obci nesídli, avšak tieto potreby občanov dostatočne pokrýva okresné mesto Košice alebo najbližšie mesto Moldava nad Bodvou.

4.2. Zdravotná a sociálna starostlivosť

Na území obce absentuje Zdravotné stredisko. Zdravotnícke služby pre obyvateľstvo sú zabezpečované v obvodnom zdravotnom stredisku Poliklinika v Moldave nad Bodvou.

Poskytovateľ sociálnych služieb PATRIA n. o. – Zariadenie pre seniorov sa nachádza v areáli bývalých Drienoveckých kúpeľov v okrese Košice-okolie. Patrí do kategórie neverejných poskytovateľov a poskytuje sociálne služby podľa zákona o sociálnych službách ako Zariadenie pre seniorov a Špecializované zariadenie.

4.3. Služby

Služby v obci Drienovec

Administratívne, odborné a organizačné práce súvisiace s plnením úloh samosprávy obce vykonáva obecný úrad. Obecný úrad nemá právnu subjektivitu, je výkonným orgánom obecného zastupiteľstva a starostu, a je zložený z pracovníkov obce. Jeho prácu organizuje a vedie starosta – ako najvyšší výkonný orgán obce, organizačný poriadok obecného úradu schvaľuje obecné zastupiteľstvo, ktoré sa skladá z 9 poslancov. Postavenie týchto orgánov je dané ústavou a zákonmi, a sú zvolené v priamych voľbách obyvateľmi obce, ktorí tak nepriamo, prostredníctvom týchto dvoch orgánov vykonávajú samosprávu obce.

Z verejných služieb má obec poštu. Požiarna zbrojnica sa v obci nachádza, avšak nie je funkčná. Zariadenie sociálnych služieb s kapacitou 80 lôžok sa nachádza v areáli bývalých Drienovských kúpeľov.

Sídla viacerých úradov a inštitúcií, ktoré nie sú dostupné obyvateľom priamo v obci Drienovec, sa nachádzajú v okresnom meste Košice - okolie, resp. v krajskom meste Košice. V Košiciach - okolie je sídlo matričného úradu, pracoviska daňového úradu, pracoviska obvodného oddelenia policajného zboru, okresného súdu, okresného riaditeľstva hasičského a záchranného zboru, pracoviska okresného úradu, územného úradu práce, sociálnych vecí a rodiny a okresného úradu životného prostredia.

Farnosť, bohoslužby, cintoríny

Na území obce Drienovec sa nachádza rímsko-katolícky kostol svätého Martina postavený v rokoch 1775 – 1780 a Farnosť sv. Martina. Na území obce sa nachádza 1 verejný cintorín s domom smútku, ktorého správcou je obec Drienovec.

Komerčná vybavenosť

Komerčné zariadenia občianskej vybavenosti sú lokalizované najmä v ťažiskových priestoroch centra. Podobne je v centrálnej časti umiestnená prevažujúca časť zariadení, poskytujúcich nevýrobné služby, resp. služby obyvateľstvu. Obchody, verejné stravovanie, ako aj pracoviská fyzických a právnických subjektov predstavujú významnú časť občianskej



vybavenosti. Kapacity komerčnej vybavenosti sú rozptýlené v rámci zastavaného územia obce, čo súvisí najmä s disponibilnými priestormi pre zriaďovanie prevádzok komerčnej vybavenosti, s atraktivitou prostredia, ako aj s výraznejším pohybom obyvateľov obce. Komerčnú vybavenosť zabezpečujú najmä živnostníci a malí podnikatelia, ktorí sú perspektívnou oblasťou tvorby pracovných príležitostí najmä z radov vlastných obyvateľov.

Služby sú zamerané na obsluhu obyvateľstva. V obci sa nachádzajú obchody s rozličným tovarom: Coop Jednota, Fresh, Alica Szaboová-Fecsuová rozličný tovar, Milk Agro, Michaela Lukáčová-Milanko-Luča, Karol Vološin, Marta Čemerová, Ľudovít Čemer-Karolinka.

V obci pôsobia podniky ako Raciostyl Drienovec, PD Drienovec, Lom Drienovec a Patria s. r. o. Obec disponuje aj knižnicou a poštou.

4.4. Kultúrno-historické pamiatky a šport

Obec sa realizuje aj v oblasti kultúry, vytvára podmienky na tvorbu, prezentáciu a rozvoj kultúrnych hodnôt a kultúrnych aktivít. Obec disponuje Kultúrnym domom so sálou, ktorá má kapacitu približne 120 miest. V obci funguje Tvorivý dom na vidieku. Zásluhou obecného úradu a občianskeho združenia SOM Drienovec sa tu ľudové zvyky dodnes udržiavajú a konajú sa rôzne podujatia kultúrneho a spoločenského charakteru. Ako napríklad Deň matiek, Deň detí, Mikuláš pre deti a vianočné stretnutie so seniormi. Občianske združenie SOM Drienovec má za úlohu zachovávať a šíriť kultúrne hodnoty a tradície obce, zabezpečovať a rozvíjať činnosti v oblasti kultúry, športu, turistiky a ochrany ŽP.

Do riešeného územia obce Drienovec nezasahuje žiadne stredisko cestovného ruchu. Prírodné prostredie v severnej a severovýchodnej časti obce má vytvorené dobré predpoklady najmä v oblasti rozvoja turistiky – pravidelne sa koná udalosť „Tradičná pešia túra“. Ťažiskom športovej vybavenosti obce je futbalové ihrisko. V areáli ZŠ a kultúrneho domu sa nachádzajú viacúčelové športové plochy.

V severovýchodnej časti obce sa nachádza areál bývalých Drienovských kúpeľov. V súčasnosti sú zariadenia kúpeľov využívané spoločnosťou PATRIA ako sociálne zariadenie pre seniorov.

V obci sa nachádza Klasicistický kaštieľ Drienovec, dvojpodlažná stavba na pôdoryse obdĺžnika z roku 1780. Autorom stavby je pravdepodobne rožňavský staviteľ J. Mayer. V roku 1838 ku kaštieľu pristavali kaplnku. V súčasnosti tu sídli rád Mariánskych sestier. V okolí objektu sa nachádzajú zvyšky pôvodného anglického parku. Kaštieľ stojí úplne na začiatku obce, pri hlavnej ceste.



Obrázok 9: Kaštieľ Drienovec, zdroj: Facebook



Obrázok 10: Rímskokatolícky kostol sv. Martina, zdroj: Facebook

V obci sa nachádza aj Rímskokatolícky kostol sv. Martina, jednoloďová neskorobaroková stavba so segmentovo ukončeným presbytériom a vežou tvoriacou súčasť jej hmoty z rokov 1775 – 1780. Kostol bol upravovaný po roku 1945, keďže bol počas vojny silno poškodený. Interiér je zaklenutý pruskou klenbou a českou plackou. Nachádza sa tu murovaný chór a kamenná krsiteľnica z doby vzniku kostola.

4.5. Technická infraštruktúra

Elektrická energia



Obec Drienovec je zásobená elektrickou energiou z primárneho 22 kV vzdušného vedenia č. 223 z ES 110/22 kV Budulov. Napájanie samotného sídla je realizované 22 kV vzdušnými prípojkami prostredníctvom troch 22/0,4 kV trafostaníc, zásobujúcich súčasť bytovú, aj občiansku zástavbu. Sekundárne rozvody NN sú realizované vzdušnými rozvodmi. Verejné osvetlenie je umiestnené ako súčasť NN siete. Cez územie obce prechádza nadzemné elektrické zvn vedenie 400 kV V427 Rimavská Sobota – Moldava a koridor 110 kV vedenia.

Plynofikácia



Obec má vybudovaný rozvod plynu. Od roku 1992 je plynofikovaná. Cez obec prechádza distribučný VTL plynovod DN 150. Obec je zásobovaná plynom cez regulačnú stanicu, ktorá sa nachádza na území obce. Južne od zastavaného územia obce prechádza 2x ropovodné potrubie tranzitného ropovodu Družba (DN 500, DN 700), trasa optického kábla a trasa tranzitného plynovodu (700) a medzištátneho plynovodu Bratstvo (1x1400, 3x1200).

Vodovodná sieť



Obec Drienovec má vybudované zásobovanie pitnou vodou. Drienovec má vodovodnú sieť pokrytú celú obec. Vodným zdrojom pre obec je existujúci prameň Drienovec so záchytným objektom na východnom okraji obce s čerpacou stanicou vody. Kapacita – min. výdatnosť uvedeného vodného zdroja je 188,6 l/s a je využívaný pre skupinový vodovod Turňa – Drienovec – Košice. Z neho je voda privádzaná do vodojemu v Moldave nad Bodvou, odkiaľ je zásobovaná aj obec Drienovec.



Kanalizácia



Obec Drienovec má vybudovanú kanalizačnú sieť, ktorá je zrealizovaná prakticky v celej obci, ale nie je sprevádzkovaná celoplošne. ČOV v obci je typu Biocompact, ktorá sa vyznačuje vysokým čistiacim efektom a spoľahlivosťou. ČOV je mechanicko – biologická čistiareň pozostávajúca z objektov mechanického predčistenia, aktivačnej a dosadzovanej nádrže a objektov kalového hospodárstva. ČOV je situovaná na obecnom pozemku v severozápadnej časti obce vo vzdialenosť cca 200 m za obcou v blízkosti Drienovského potoka, do ktorého aj vyúsťuje. Ochranné pásmo je 100 m od najbližšieho obydľia.

Pošta, telekomunikácie a internet



Drienovec je súčasťou PO Košice. Miestne rozvody sú tvorené prevažne vzdušným vedením do všetkých ulíc na drevených podperných stĺpoch. Domové prípojky sú realizované obdobne vzdušným vedením. Celé územie je pokryté signálom siete mobilných operátorov T-com, Orange, O2. Prevažnú časť pevnej telefónnej siete na území obce Drienovec prevádzkuje Slovak Telekom. Pre územie sídelného útvaru Drienovec je telefonizácia zabezpečovaná spojovacou technológiou – analógovou i digitálnou. Na území obce Drienovec bezdrôtové telefónne spojenie v súčasnosti zabezpečujú operátori Orange, Telekom, O2 a 4ka. Príjem TV signálu je veľmi dobrý v prevažnej časti obce. Nekvalitný je len u objektov, ktoré sú v tieni vyšších objektov, prípadne členitého terénu. V obci sa nachádza pošta.

Odpadové hospodárstvo



Kvalita životného prostredia je prvoradou záležitosťou a ukazovateľom životnej úrovne. Na území obce vzniká predovšetkým komunálny odpad (KO), ktorý je produkovaný obyvateľmi obce. V obci sa realizuje separovaný zber odpadu. Zber a zvoz komunálneho odpadu zabezpečuje zmluvne dohodnutý partner. Zberný dvor je vybudovaný v západnej časti obce vrátane zberu biologicky rozložiteľného odpadu. Na území sa nachádza niekoľko nepovolených čiernych skládok odpadu.

5. Rozpočet a finančné hospodárenie obce

Základným nástrojom finančného hospodárenia obce je rozpočet, ktorý je zostavovaný podľa Zákona č. 583/2004 Z. z. o rozpočtových pravidlách územnej samosprávy a o zmene a doplnení niektorých zákonov v znení neskorších predpisov a schvaľovaný obecným zastupiteľstvom.

Bežný, kapitálový rozpočet a finančné operácie boli vyrovnané, teda môžeme povedať, že celkový rozpočet na rok 2020 bol vyrovnaný v každej oblasti. Na rok 2020 boli schválené celkové príjmy vo výške 1 058 071,19EUR a výdavky v hodnote 1 031 736,19 EUR.



	Schválený rozpočet na 2020 (v EUR)	Rozpočet 2020 po zmenách (v EUR)		Schválený rozpočet na 2020 (v EUR)	Rozpočet 2020 po zmenách (v EUR)
Príjmy celkom	1 058 071,19	1 058 071,19	Výdavky celkom	1 031 736,19	1 031 736,19
Bežné príjmy	934 828,61	934 828,61	Bežné výdavky	1 000 831,19	1 000 831,19
Kapitálové príjmy	10 000,00	10 000,00	Kapitálové výdavky	5000,00	5000,00
Príjmové finančné operácie	113 242,58	113 242,58	Výdavkové finančné operácie	25 905,00	25 905,00

Tabuľka 14: Rozpočet obce Drienovec k 31.12.2020, zdroj: obec Drienovec

V tabuľke nižšie je uvedený vývoj príjmov a výdavkov obce Drienovec. Výdavky obce mali klesavý ale aj rastúci priebeh, a zároveň v každom roku sledovaného obdobia boli nižšie ako jej príjmy. Príjmy obce mali rastúci priebeh počas sledovaného obdobia.

Rok	2015	2016	2017	2018	2019	2020	2021
Príjmy	724 690,07	689 838,02	660 848,71	814 920,06	861 237,41	844 105,30	900 000
Výdavky	627 430,25	547 285,05	558 511,83	768 596,88	838 203,59	773 116,41	800 000

Tabuľka 15: Vývoj príjmov a výdavkov obce Drienovec na rok 2015 - 2020, zdroj: obec Drienovec

Daňové príjmy obce Drienovec v uplynulých šiestich rokoch medziročne pozvoľna narastali aj klesali. Objem vybraných daní z príjmov FO, z nehnuteľností každý rok medziročne narastal, rovnako ako objem poplatkov vybraných za komunálny odpad.

Rok	2015	2016	2017	2018	2019	2020
Prevod podielu dane z príjmov fyzických osôb	465 582,00	530 865,96	582 864,00	605 754,30	678 256,71	707 708,00
Podiel na dani z nehnuteľností – z pozemkov	19904,50	17363,13	5622,00	14 394,29	5 729,75	10 410,80
Podiel na dani z nehnuteľností – zo stavieb	9009,43	10183,40	17100,00	19 192,45	19 297,77	19 620,80
Podiel na dani z nehnuteľností – z bytov a NP	0	0	0	0	0	0
Daň za psa	909,00	953,50	1187,00	920,50	749,00	906,50
Daň za užívanie verejného priestranstva	30,00	30,00	71,00	30,00		150,00
Podiel na poplatku za komunálny odpad	17 244	17 373	18 643	20 251	27 384	27 482
Daňové príjmy spolu	272 016	331 558	358 827	397 960	464 469	460 049

Tabuľka 16: Štruktúra daňových príjmov obce Drienovec v rokoch 2015 – 2020 v EUR, zdroj: obec Drienovec



Portál INEKO, ktorý hodnotí finančné zdravie obcí, hodnotí hospodárenie obce Drienovec za rok 2020 hodnotou 4,8 z maximálnej hodnoty 6, čo predstavuje dobré finančné zdravie obce.

Výborne hodnotenie obec získala v oblasti celkový dlh, čo značí o jej výbornej finančnej stabilite. Hodnotenie „výborné“ dosiahla obce v oblasti dlhová služba. Tento indikátor informuje o tom, aké vysoké výdavky má samospráva v súvislosti s obsluhou dlhu. Zákonný limit je 25 % a ak obec prekročí túto hranicu, nemôže podľa zákona prijať ďalšie návratné zdroje financovania. Obec Drienovec má 9,3%, čo je o viac ako polovicu menej s porovnaním zákonného limitu avšak o približne 4% viac ako je priemerná hodnota samospráv na Slovensku.

Hodnotenie 3 (stred škály), v rámci finančného zdravia obec má obec v bilancii bežného účtu, ktoré možno ohodnotiť ako „dostatočné“. Tento ukazovateľ informuje, či samospráva hospodárila prebytkovo alebo deficitne z pohľadu bežného účtu. Vypovedá teda o tom, ako dokáže samospráva pokrývať svoje bežné výdavky (chod samosprávy) zo svojich bežných príjmov (napr. daňové príjmy). Ak samospráva vytvorí na svojom bežnom účte prebytok, môže ho následne využiť na investovanie (obnova či zvelaďovanie majetku), na zníženie dlhu, prípadne na tvorbu rezerv. Ak je bilancia bežného účtu obce na úrovni nižšej alebo rovnej ako -10 %, je jej pridelené skóre 0. So zlepšujúcou sa bilanciou bežného účtu pridelené skóre, vzhľadom na klesajúce riziko pre obec, lineárne rastie. Pri bilancii bežného účtu na úrovni +5 % je skóre rovné 3 (stred škály) a pri hodnote rovnej alebo vyššej ako +20 % je pridelené skóre 6.

Finančné zdravie

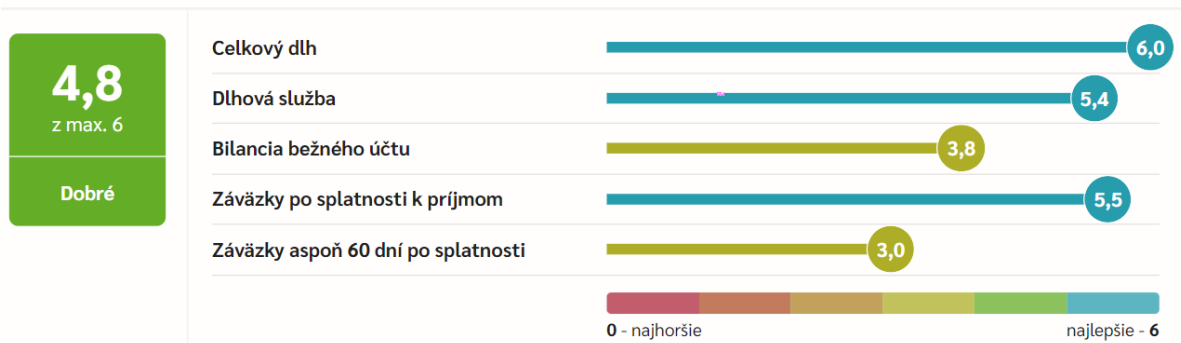


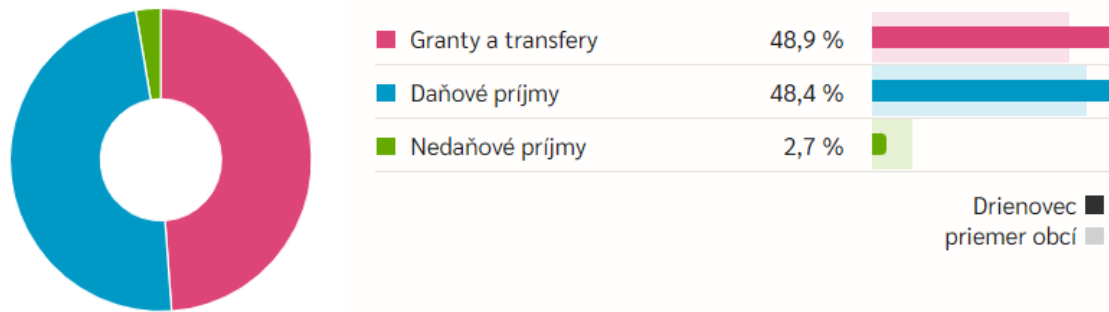
Schéma 2: Hodnotenie finančného zdravia obce Drienovec, zdroj: INEKO, 2021

Štruktúra príjmov obce Drienovec v roku 2020 ukazuje, že najväčšiu časť príjmov obce tvoria tuzemské bežné granty a transfery (48,9%). Za nimi nasledujú daňové príjmy (48,4%, kde najväčší podiel majú dane z príjmov a kapitálového majetku a najmenšia časť 2,7% príjmov obce pochádzala z nedaňových príjmov, tvorených najmä z administratívnych poplatkov a iných platieb.



Príjmy

1,6 mil. €



30

Schéma 3: Štruktúra príjmov obce Drienovec, zdroj: INEKO, 2021

Pri analýze výdavkov v roku 2020 je na prvom mieste vzdelávanie, ktoré tvorí takmer polovicu celkových výdavkov. Ide predovšetkým o výdavky smerujúce do predprimárneho a primárneho vzdelávania. Nasledujú všeobecné verejné služby (38,4%), ktoré sú zložené hlavne z výdavkov na výkonné a zákonodarné orgány, finančné a rozpočtové záležitosti a zahraničné vzťahy. Tretia najviac financovaná oblasť je ochrana životného prostredia (7,2%), ktoré sú zložené najmä z výdavkov na nakladanie s odpadovými vodami. Ďalšou financovanou časťou je sociálne zabezpečenie (3,6%). Ekonomická oblasť (1,6%) je na 5. mieste. Na šiestom mieste sú výdavky na bývanie a občiansku vybavenosť (0,6%), ďalej výdavky na rekreáciu, kultúru a náboženstvo (0,3%) a v poslednom rade na verejný poriadok a bezpečnosť (0,2%).

Výdavky

1,4 mil. €

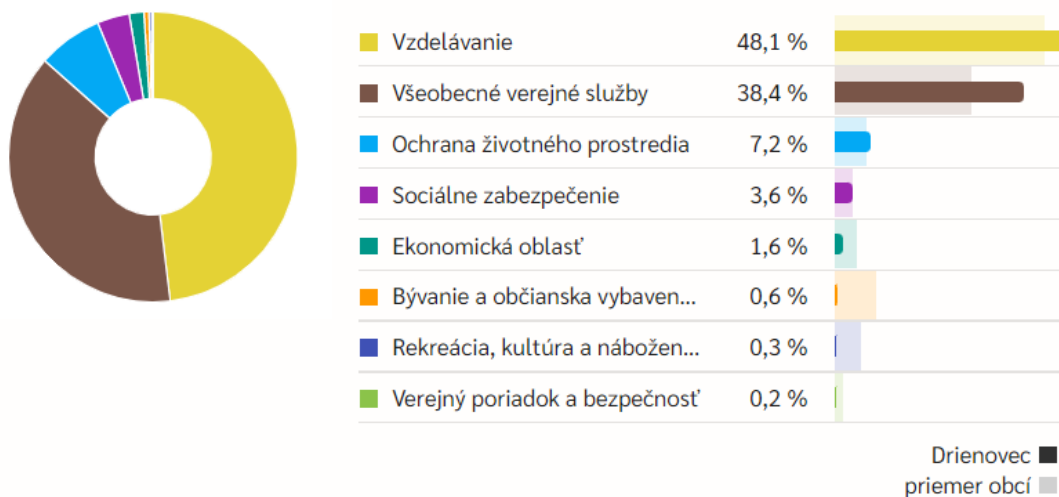


Schéma 4: Štruktúra výdavkov obce Drienovec, zdroj: INEKO, 2021



6. Ex-post hodnotenie realizácie predchádzajúceho PHRSR

Rok (obdobie realizácie alebo rok schválenia projektu)	Názov projektu	Zdroj financovania (vlastné zdroje/Úrad vlády/MF SR/MH SR a pod.)	Schválený (áno/nie)
2017-2019	Národný projekt "TSP TP v obciach s prítomnosťou marginalizovaných rómskych komunít II".	MV SR	áno
2019-2022	NP „TSP a TP b obciach s prítomnosťou marginalizovaných rómskych komunít II.“	MV SR	áno

Tabuľka 17: Prehľad realizovaných projektov obce Drienovec v období 2017 – 2022, zdroj: obec Drienovec

Prehľad realizovaných projektov je dôležitou súčasťou PHRSR, aby bolo možné adekvátne zhodnotiť plnenie stanovených cieľov za predchádzajúce obdobie.





A. II ANALÝZA VONKAJŠIEHO PROSTREDIA

Obec Drienovec je súčasťou okresu Košice - okolie, ktorý spadá pod Košický samosprávny kraj. Košický samosprávny kraj sa rozprestiera vo východnej časti Slovenskej republiky. Košický kraj sa nachádza v juhovýchodnej časti Slovenska. Na severe hraničí s Prešovským krajom a na západe s Banskobystrickým krajom. Južnú a východnú hranicu tvoria štátne hranice s Maďarskom a Ukrajinou. Na území Košického kraja koncom roka 2020 žilo celkom 802 092 obyvateľov. S podielom 14,7% na slovenskej populácii bol Košický kraj po Prešovskom druhým najväčším na Slovensku. Rozloha Košického samosprávneho kraja je 6 755 km². Na základe územnosprávneho členenia pozostáva Košický kraj z 11 okresov, ide o okresy Spišská Nová Ves, Rožňava, Gelnica, Košice-okolie, Košice I, Košice II, Košice III, Košice IV, Trebišov, Michalovce a Sobrance. Celkovo je v Košickom kraji 440 obcí, z ktorých má 17 štatút mesta. Správnym, hospodárskym, politickým, školským a kultúrnym centrom kraja sú Košice, ktoré pozostávajú z 22 mestských častí s vlastnou miestnou samosprávou a sú druhým najväčším mestom na Slovensku. Košický kraj patrí k najvýznamnejším hospodárskym územiám Slovenska, ktorého ťažiskovými ekonomickými odvetviami sú priemysel, stavebníctvo a poľnohospodárstvo. Z priemyselných odvetví sú to hlavne výroba kovov, strojársky, ťažobný priemysel, priemysel palív a energetiky, potravinársky a v súčasnosti intenzívne sa rozvíjajúci IT sektor.

Obec Drienovec s rozlohou 28,07 km² leží v nadmorskej výške 188 m n. m. v juhovýchodnej časti Košickej kotliny. Od okresného mesta Košice je Drienovec vzdialený približne 32,3 km juhozápadne a od hlavného mesta Bratislava približne 373,2 km západným smerom.

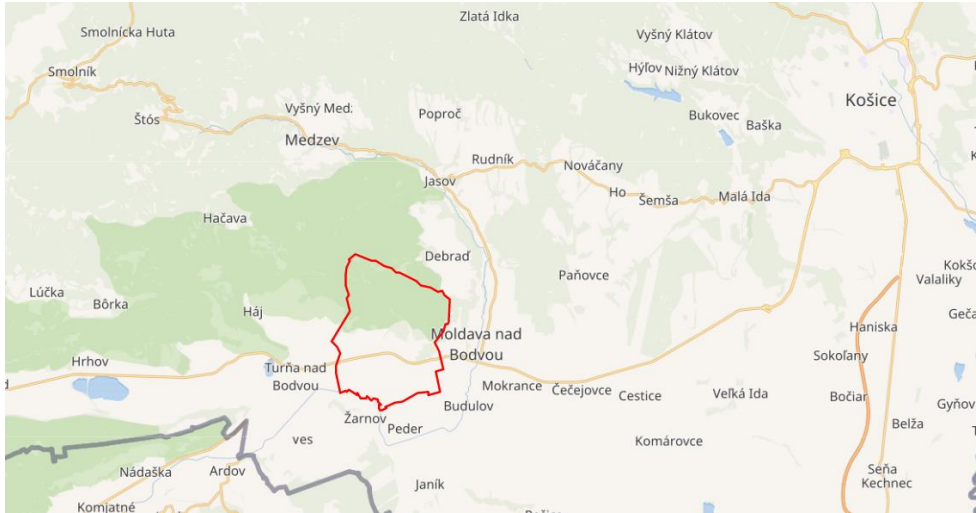
Matematicko-geografická poloha stredu obce je daná nasledovnými súradnicami:

- o 48°36'27"s. g. š.
- o 20°57'07"v. g. d.

Katastrálne územie obce susedí z severovýchodu, východu a juhovýchodu s katastrom obce Moldava nad Bodvou, z juhovýchodu, juhu a až juhozápadu malou časťou s katastrom obce Budulov, obce Peder, obce Žarnov a z juhozápadu malou časťou s katastrom obce Turňa nad Bodvou.

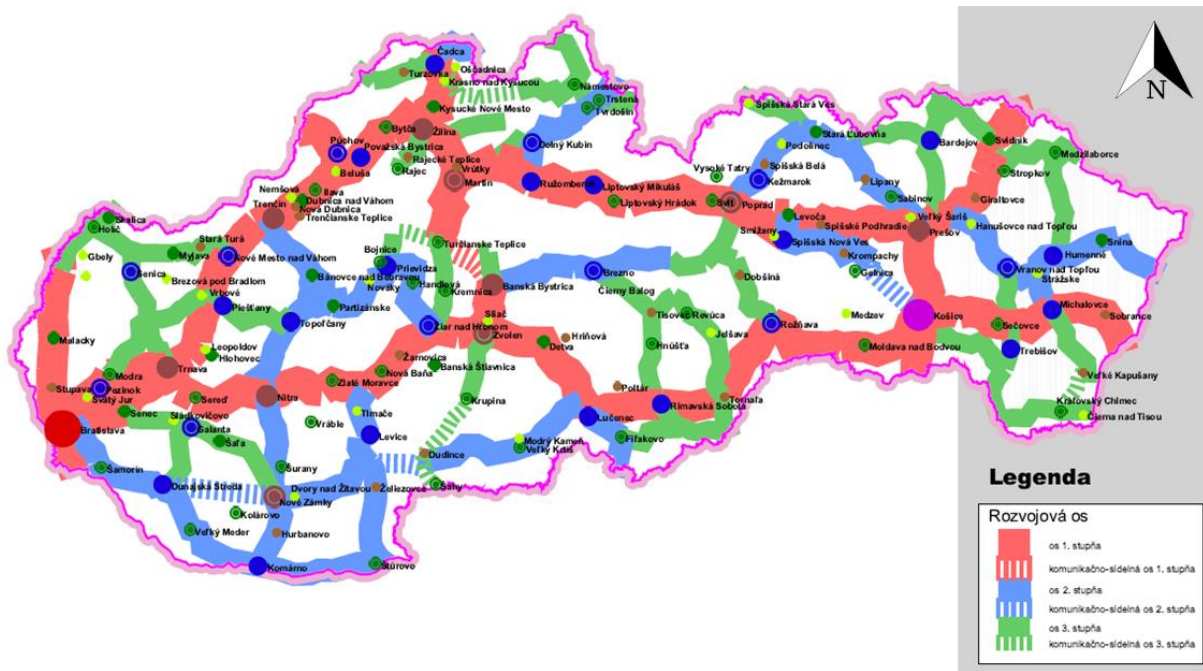
Obec má výhodnú polohu voči ekonomickým centráram. Toto územie v rámci územia SR dosahuje pomerne vysokú hustotu osídlenia. Koncentrácia sídiel mestského typu viaže rôzne druhy ekonomických aktivít. Najbližším mestom je Moldava nad Bodvou, blízko je aj mesto okresného a krajského významu – Košice. Poloha obce predurčuje dobrú dostupnosť zariadení občianskej vybavenosti vyššieho významu (kultúra, nemocnice, stredné a vysoké školstvo), ponúka široké nákupné možnosti a umožňuje denné dochádzanie za prácou.

Z uvedených polohových potenciálov vyplývajú pre obec značné rozvojové možnosti.



Obrázok 11: Lokalizácia obce Drienovec, zdroj: Google maps

Z hľadiska širších regionálnych vzťahov obec spadá do rozvojovej osi I. stupňa – Zvolensko - Juhoslovenská rozvojová os (Zvolen – Lučenec – Rimavská Sobota – Rožňava – Košice), ktorá patrí medzi najdynamickejšie sa rozvíjajúce regióny SR.



Obrázok 12: Rozvojové osi SR, zdroj: Konceptia územného rozvoja Slovenska, 2011



7. Väzby na dopravné komunikácie

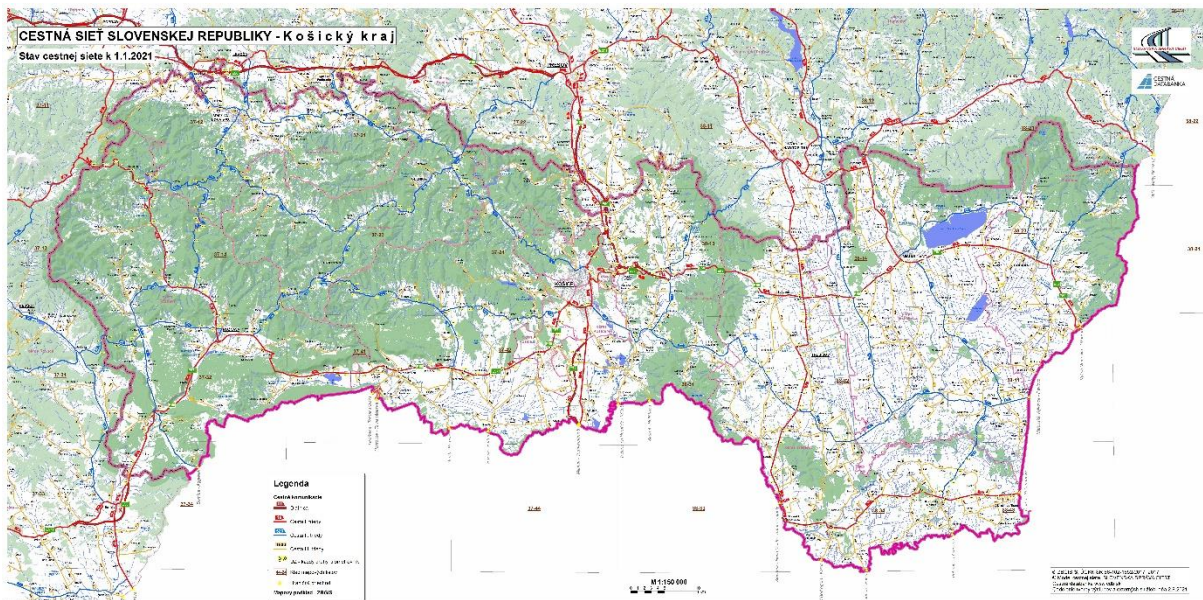
7.1. Cestná, železničná, pešia a letecká doprava

Cestná infraštruktúra má veľký význam pre hospodársky rast, mobilitu pracovných síl ako aj konkurencieschopnosť v rámci medzinárodnej delby dopravnej práce. Je jedným z kľúčových faktorov, ktoré významne ovplyvňujú ekonomický rozvoj a priestorové usporiadanie štátu a aj územia Košického samosprávneho kraja.

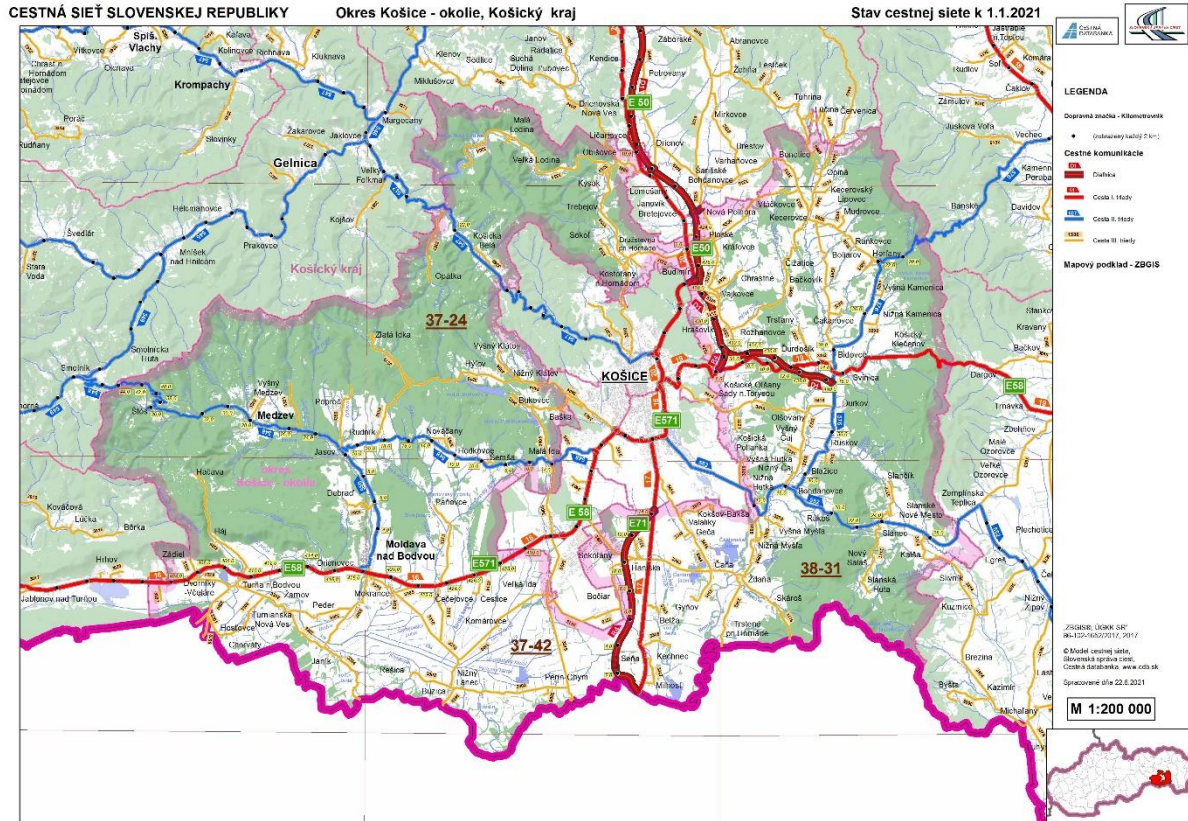
Obec Drienovec má dobrú polohu voči hlavným dopravným spojeniam, a to predovšetkým vďaka blízkosti okresného mesta Košice-okolie a krajského mesta Košice. Aj dopravná poloha Košického samosprávneho kraja, ktorého je Drienovec súčasťou, je veľmi výhodná.

Cez Košický kraj prechádza hlavné diaľničné aj železničné prepojenie západného a východného Slovenska, diaľnica D1 a Železničná trať 180. Okresom Košice – okolie tiež prechádzajú medzinárodné cestné trasy, a to cesty „E“ pre medzinárodnú premávku (E50), Trasy „TEM“ a „TEN-T“. Okresom z menšej časti prechádza aj diaľnica D1 a rýchlostná cesta R1. Cesta I. triedy spája Drienovec s najbližším mestom Moldava nad Bodvou a následne až s Košicami. S okolitými dedinami je obec spájaná s cestami II. a III. triedy. Hustota cestnej siete v okrese Košice-okolie je 0,586 km/km².

Katastrálnym územím obce Drienovec vedie ako hlavná dopravná tepna štátna cesta I. triedy I/68. Obec je napojená na dopravný systém cestou I/16, ktorá prechádza po južnom okraji zastavaného územia Drienovec. Z tejto cesty je miestnou komunikáciou pravým odbočením v severojužnom smere dopravne napojené zastavané územie Drienovec.



Obrázok 13: Cestná sieť Košického samosprávneho kraja, zdroj: www.cdb.sk



Obrázok 14: Cestná sieť okresu Košice-okolie, zdroj: www.cdb.sk

7.2. Osobná hromadná doprava

Cestná hromadná doprava má v obci najväčší podiel na preprave cestujúcich. Obec má dobré zabezpečenie prímestskou autobusovou dopravou. Obec je obsluhovaná autobusovými linkami - na ceste I/16 sú zriadené dve autobusové zástavky. Napojenie na diaľkovú hromadnú dopravu je zabezpečené v Moldave nad Bodvou a Košiciach.

Južne od zastavaného územia obce je v smere východ-západ vedená rýchlíková železničná trať č. 160 Košice – Plešivec – Zvolen, na ktorej je zástavka Drienovec. Železničná trať Košice – Zvolen je celoštátneho významu a spoluvytvára s traťou Košice – Žilina západovýchodnú dopravnú os Košického kraja.

Obec Drienovec sa nachádza mimo ochranných pásiem letísk, heliportov a leteckých pozemných zariadení. V okrese Košice-okolie nie je letisko na prepravu osôb a nákladov. Najbližšie letisko je v Košiciach s medzinárodným charakterom.

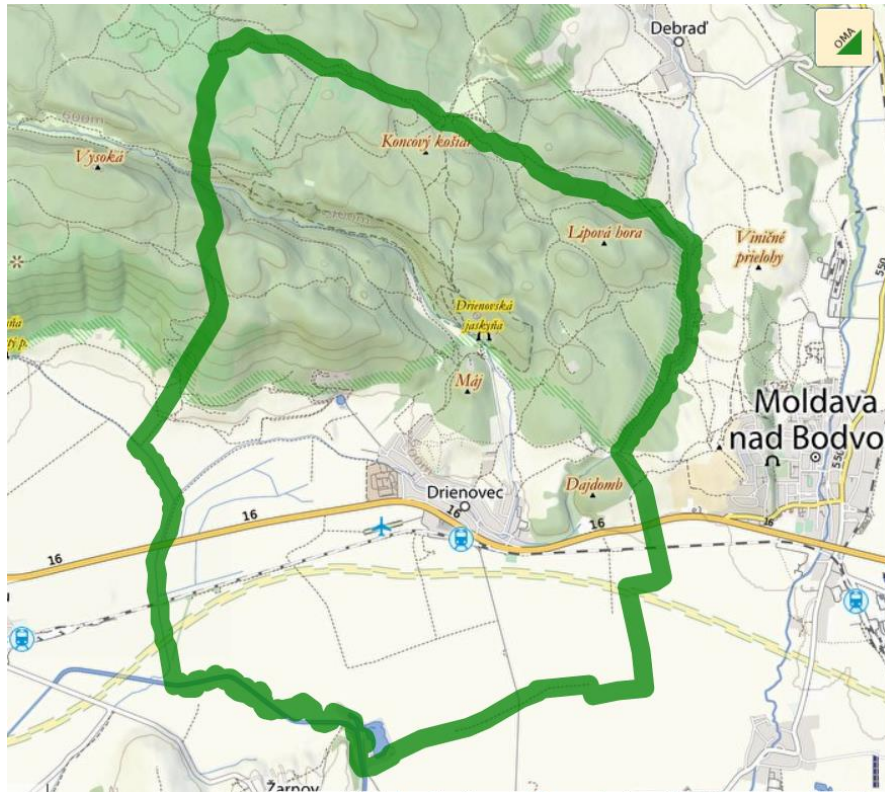


7.3. Nemotoristická doprava

V obci pozdĺž hlavných komunikácií sú chodníky vybudované obojstranne. V ostatnej časti zástavby sa pre peší pohyb využívajú komunikácie a pridružený uličný priestor. Dopravný priestor je úzky a nepostačujúci pre obojsmernú premávku a pohyb peších.

36

V obci Drienovec je vybudovaná 1 samostatná cyklistická trasa s dĺžkou 2,4 km pre cykloturistiku.



Obrázok 15: Cykloatlas, zdroj: www.drienovec.oma.sk/cykloatlas

8. Prírodné podmienky

Reliéf a horninové prostredie

Z geologického hľadiska spadá celé územie Košického kraja do pásma Vnútorých Západných Karpát. V zásade sa možno v záujmovom území vymedziť predgosauskú sústavu alpínskych tektonických jednotiek, majúcich charakter príkrovov (Veporikum, Zemplinikum, Gemerikum, Meliatikum, Turnaikum, Silicikum) a popríkrovové formácie (vnútrokarpatský paleogén, neogénne sedimentárne panvy, neogénne vulkanity a kvartérne sedimenty).

Južnú časť Košického samosprávneho kraja geologicky tvorí Bodvianska pahorkatina, ktorá je tvorená sprašmi a sprašovými hlinami (pleistocén). Slovenský kras sa vyznačuje horninami triasu a to kremencami, pestrými bridlicami v taridách a vesporskom pásme, resp. bielymi a svetlosivými vápencami v gemeridách. Pestré geologické zloženie majú Volovské vrchy, kde sa striedajú horniny fylitov, pieskovcov, kvarcitov (ordovik) s horninami



paleovulkanitov a metaruptív (tufy, porfyroidy, kremenné keratofýry) s ostrovčekmi melafýrov, spilitov ich tufov s fylitmi, kvarcitmi rakovskej série (devón). Stolické vrchy tvoria biotické granodiority a kremenné diority, Revúcka vrchovina sa skladá prevažne z fylizovných vápencov s diabazovými tufmi a tufitmi (karbón).

Západná časť kraja, ktorá je tvorená vysočinovou oblasťou (Volovské vrchy, Čierna hora, Stolické vrchy, Revúcka pahorkatina, majú typ reliéfu hornatinového až vysočinový, podhľadný reliéf. Južnejšie nachádzajúci sa Slovenský kras je tvorený reliéfom krasových planín s pozitívnymi morfoštruktúrami (hraste). Kotliny nachádzajúce sa medzi vysočinovým reliéfom (Rožňavská kotlina), resp. na severe kraja Hornádska kotlina predstavujú kotlinový typ reliéfu s negatívnymi morfoštruktúrami. Vysočinový reliéf majú aj Slanské vrchy a Vihorlatské vrchy s pozitívnymi morfoštruktúrami.

Územie obce Drienovec sa rozprestiera vo východnej časti Slovenského krasu s prechodom do Košickej kotliny. Severnú časť katastra predstavujú lesné porasty na Jasovskej planine, orograficky patriace do Slovenského krasu. V južnej časti dominuje rovinatý charakter poľnohospodársky využívanej pôdy, ktorá patrí do orografického celku Košická kotlina.

Geologická stavba a horninové zloženie sú predpokladom pre výskyt nerudných surovín. Karbonátové horniny sa používajú ako hutnícke, chemické, cementárske, stavebné a dekoračné suroviny. V území a jeho okolí sa nachádzajú ložiská nerastných surovín „Drienovec - stavebný kameň“ a „Drienovec I. - štrkopiesky a piesky“. Obe ložiská sú využívané.

Územie obce Drienovec leží v abiokomplexoch, charakterizovaných nasledovne:

- o typom reliéfu v obci sú roviny (horizontálne a vertikálne rozčlenené roviny), pahorkatiny (mierne členité, stredne členité) a vrchoviny (stredne členité);
- o pôdotvorný substrát tvoria fluvialne sedimenty (nivné humózne hliny alebo hlinito-piesčité alebo štrkovito-piesčité hliny dolinných nív) a proluvialne sedimenty (hlinité až hlinito-piesčité štrky s úlomkami hornín v náplavových kuželoch bez pokryvu);
- o pôdnym typom sú fluvizeme a rendziny.

Cez územie obce preteká vodný tok Drienovec a niekoľko drobných vodných tokov (pravostranné prítoky potoka Drienovec, vodný tok Miglic) v správe Slovenského vodohospodárskeho podniku, š. p., OZ Košice.

Pôdne pomery

Z pôd sa v oblasti územia obce Drienovec vyskytujú v kotlinovej časti prevažne fluvizeme kultizemné, sprievodné fluvizeme glejové, modálne a kultizemné ľahké, z nekarbonátových aluvialných sedimentov. V severnej časti územia dominujú rendziny modálne, kultizemné, liozemné a rubefikované, lokálne liozeme modálne karbonátové z vápencov, miestami s plytkými substrátmi typu terae calcis. Pôdy sú prevažne hlinité až flovito-hlinité, miestami stredne kamenité. Retenčná schopnosť je stredná až veľká. Prípustnosť pôd je na väčšine územia stredná. Z hľadiska vlhkostného režimu sú pôdy mierne vlhké. Pôdna reakcia je slabo alkalická až neutrálna. Poľnohospodárska pôda je umiestnená v kotlinovej časti územia. Ide najmä o pôdy so svahovitostou 0 - 30 rovina a 3-70 mierny svah.



Klimatické pomery

V Košickom kraji sa nachádza viacero klimatických oblastí. Vo Východoslovenskej nížine, vrátane Zemplínskych vrchov sa nachádza teplá oblasť predstavujúca oblasť s priemerne 50 a viac letných dní za rok denným maximom teploty vzduchu ≥ 25 °C. Do tej istej oblasti patrí z klimatického hľadiska aj Košická kotlina, ktoré predstavujú oblasti teplé, suché resp. mierne vlhké s chladnou zimou. Slovenské Rudohorie sa nachádza z klimatického hľadiska v mierne teplej a chladnej oblasti. V mierne teplej oblasti sa v priemere nachádza menej ako 50 letných dní za rok, s denným maximom teploty vzduchu ≥ 25 °C, kde júlový priemer teploty vzduchu je ≤ 16 °C. Chladná oblasť má júlový priemer vzduchu < 16 °C, s pomerne vysokou vlhkosťou. Priemerné ročné zrážky majú najnižšie hodnoty v južných oblastiach kraja. Východoslovenská nížina a Bodvianska pahorkatina (550-600 mm). Najvyššie hodnoty priemerných ročných zrážok sú vo vysočinových oblastiach Volovských vrchov v intervale 800-900 mm. Podobne je to aj s počtom dní so snehovou pokrývkou – v južných oblastiach je to do 60 dní, vo vysočinových oblastiach do 120 dní.

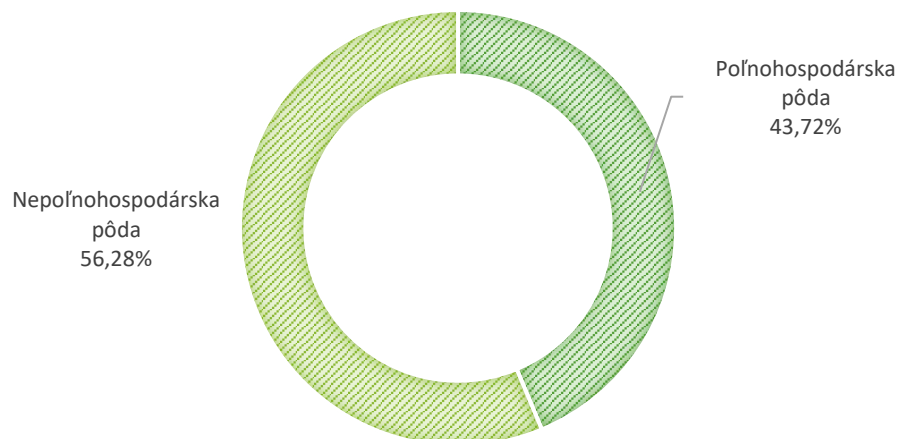
Riešené územie patrí do teplej klimatickej oblasti, ktorú charakterizuje teplé a vlhké podnebie s mierne chladnou zimou a dlhším snežným svitom. Čiastočne patrí aj do miernej klimatickej oblasti s mierne teplým a vlhkým podnebím. Z hľadiska veternosti je smer prevládajúcich vetrov severo-južný.

9. Využitie zeme

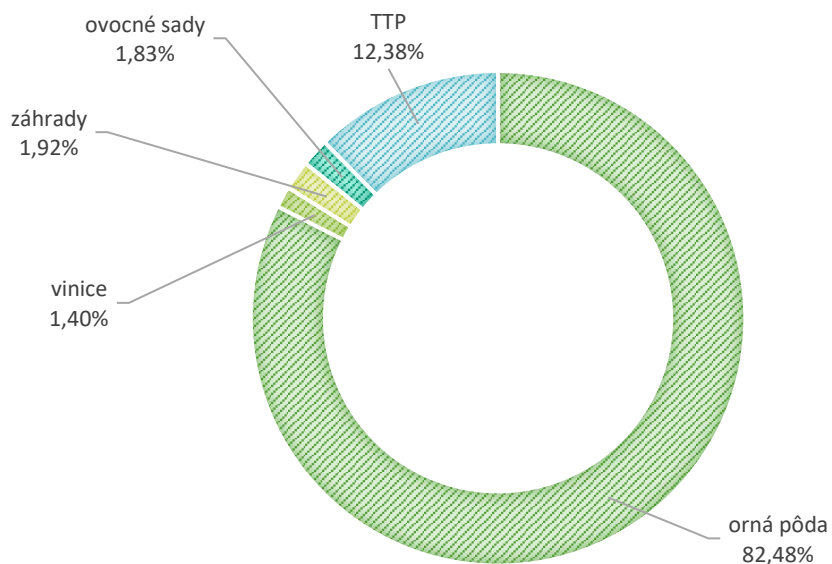
Územie obce Drienovec sa rozprestiera vo východnej časti Slovenského krasu s prechodom do Košickej kotliny. Severnú časť katastra predstavujú lesné porasty na Jasovskej planine, orograficky patriace do Slovenského krasu. V južnej časti dominuje rovinatý charakter poľnohospodársky využívanej pôdy, ktorá patrí do orografického celku Košická kotlina. Tu leží aj zastavaná plocha obce. Lesné porasty sú v obci Drienovec rozšírené v severnej časti katastra na Jasovskej planine. Väčšinou sú prirodzeného charakteru. Celková lesnatosť dosahuje 47%. V obci Drienovec sa vyskytujú nasledovné typy lesných biotopov: dubovo-hrabové lesy karpatské, teplomilné submediteránne dubové lesy, lipovo-javorové sutinové lesy, bukové a bukovojedľové kvetnaté lesy, vápnomilné bukové lesy.

Poľnohospodárska pôda s rozlohou 337,5 tis. ha zaberá 50% rozlohy Košického samosprávneho kraja. Vyšší podiel z celkovej výmery kraja má práve južná a juhovýchodná nížinná časť.

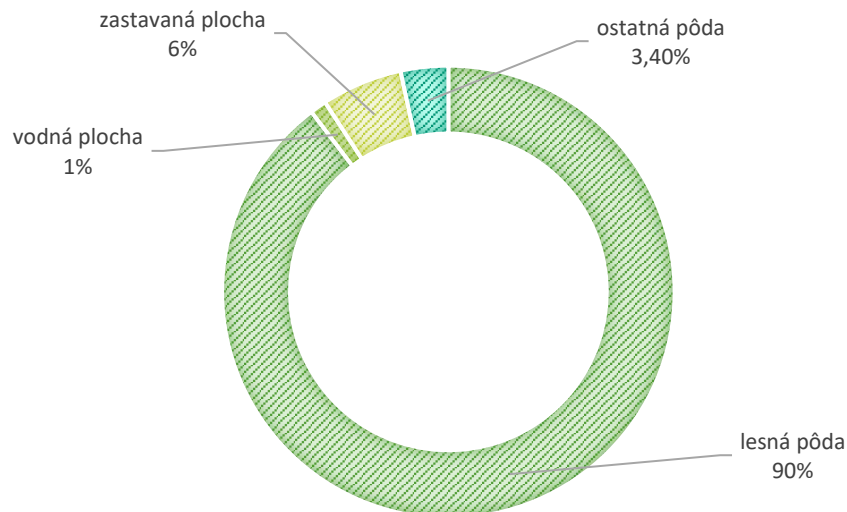
Celková výmera územia obce Drienovec predstavuje 2 807 Ha. Z tejto celkovej výmery 43,72 % tvorí poľnohospodárska pôda a zvyšných 56,27 % nepoľnohospodárska pôda. Z pôdy využívannej na poľnohospodárske účely zaberá orná pôda 36,05 %, vinice 0,61 %, záhrady 0,84 %, ovocné sady 0,8 % a trvalé trávnaté porasty 5,41 %. Z pôdy využívannej na nepoľnohospodárske účely tvoria 50,43 % lesné pozemky, 0,66 % vodné plochy, 3,25 % zastavané plochy a 1,91 % ostatné plochy.



Graf 12: Rozdelenie celkovej výmery v %, zdroj: www.beiss.sk



Graf 13: Rozdelenie poľnohospodárskej pôdy v %, zdroj: www.beiss.sk



Graf 14: Rozdelenie nepoľnohospodárskej pôdy v %, zdroj: www.beiss.sk

10. Životné prostredie

10.1. Kvalita životného prostredia

Základným nástrojom rozvoja a starostlivosti o životné prostredie je územnoplánovacia dokumentácia (Konceptcia územného rozvoja Slovenska – KURS, Územný plán regiónu, Územný plán obce, Územný plán zóny). ÚPN obce koordinuje rozvoj územia obce a usmerňuje ho tak, aby neprišlo ani u jednej zložky životného prostredia k jej zhoršeniu. Navrhuje konkrétne opatrenia, ktoré treba vykonať na elimináciu negatívnych dopadov hospodársko-ekonomického rozvoja na životné prostredie obce.

Kvalita životného prostredia obce je ovplyvnená zdrojmi znehodnotenia, ktoré sa nachádzajú na území obce. Z lokálnych zdrojov znečistenia ovzdušia sú to najmä miestne vykurovacie systémy. K znečisteniu ovzdušia prispieva aj automobilová doprava po ceste I/16

Zdrojom znečistenia povrchových a podzemných vôd sú predovšetkým komunálne odpadové vody. Ako ďalší zdroj znečistenia môžeme považovať v súčasnosti v katastrálnom území obce poľnohospodárske družstvo.

Na území obce vzniká predovšetkým komunálny odpad (KO), ktorý je produkovaný obyvateľmi obce. Ukladanie komunálneho odpadu je zabezpečené na skládku zmluvným partnerom. Je zavedený separovaný zber odpadov. Zberný dvor je vybudovaný v západnej časti sídla.

Na území neboli zistené prírodné stresové (geodynamické) javy nad rámec bežných prejavov v krajine.

10.2. Ochrana prírody a chránené územia

V riešenom území sa ochrana prírody a krajiny zabezpečuje v zmysle zákona NR SR č. 543/2002 Z. z. o ochrane prírody a krajiny.



V katastrálnom území Drienovec sa nachádzajú nasledovné chránené územia:

Národný park Slovenský kras - bol zriadený Nariadením vlády Slovenskej republiky č. 101 z 1. marca. 2002. Výmera Národného parku je 34 611 ha, jeho ochranného pásma 11 742 ha. NP Slovenský kras je najrozsiahlejším vyvinutým krasovým územím, nachádzajúcim sa v juhovýchodnej časti Slovenského rudohoria. Plošinatá oblasť je rozčlenená vodnými tokmi na sústavu planín, s množstvom povrchových a podzemných krasových javov (škrapy, škrapové polia, krasové jamy, jaskyne, priepasti). Nachádzajú sa tu najznámejšie sprístupnené jaskyne - Domica, Gombasecká, Jasovská a Ochtinská aragonitová jaskyňa, unikátny jav podzemného krasu s jedinečnou mineralogicky vzácnou výzdobou trsov a kríčkov mliečne bieleho aragonitu. Osobitosťou je tiež Silická ľadnica - priepasť rúťivého charakteru so stálou ľadovou výzdobou. Územie je prvou biosférickou rezerváciou (od roku 1977) na Slovensku. V roku 1995 bolo 12 jaskýň Slovenského krasu zaradených do zoznamu Svetového prírodného a kultúrneho dedičstva v rámci slovensko - maďarského projektu Jaskyne Slovenského a Aggtelekského krasu.

Prírodná rezervácia Palanta - prírodná rezervácia Palanta, v ktorom platí 5. stupeň ochrany podľa zákona 543/2002 Z.z. o ochrane prírody a krajiny v znení neskorších predpisov, bola zriadená Vyhláškou Ministerstva životného prostredia SR č. 83/1993 Z.z. z 23. marca 1993 o výmere 86,93 ha. Prírodná rezervácia zaberá strmé juhozápadné svahy Jasovskej planiny nad údolím Miglinc. Predmetom ochrany sú pestrá geológia a krasový reliéf s povrchovými i podzemnými formami, ako aj pestré lesostepné a lesné xerothermné biocenózy s dubom plstnatým, jaseňom mannovým, javorom poľným a chránenými druhmi rastlín a živočíchov. K najvzácnejším druhom rastlín, ktoré sa vyskytujú na území rezervácie, patria kozinec mechúrnatý belavý (*Astragalus vesicarius* subsp. *albidus*), rumenica Visianiho (*Onosma visianii*), kosatec bezlistý uhorský (*Iris aphylla* subsp. *hungarica*). V obci Drienovec sú do Prírodnej rezervácie Palanta zaradené nasledovné parcely 479/7.

Územie európskeho významu Palanta - územie európskeho významu SKUEV0737 Palanta bolo vyhlásené na ochranu biotopov a druhov európskeho významu. Územie leží v okrese Košice – okolie, v katastrálnych územiach Drienovec a Turňa nad Bodvou. Celková výmera územia je 758,26 ha a predstavuje plochy s 5. a 3. stupňom ochrany podľa zákona 543/2002 Z.z. v znení neskorších predpisov. V obci Drienovec sú do Územia európskeho významu Palanta zaradené nasledovné parcely 675/1 – časť, 479/7.

Chránené vtáčie územie Slovenský kras - chránené vtáčie územie Slovenský kras SKCHVU027 bolo vyhlásené Vyhláškou Ministerstva životného prostredia SR č. 192/2010 Z.z. dňa 16. apríla. 2010. Účelom vyhlásenia je zabezpečenia priaznivého stavu biotopov druhov vtákov európskeho významu a biotopov a zabezpečenia podmienok ich prežitia a rozmnožovania.

Národná prírodná pamiatka Drienovská jaskyňa - územie bolo vyhlásené Vyhláškou Ministerstva životného prostredia SR č. 293/1996 Z.z. z 30.9.1996. Jaskyňa je situovaná na južnom okraji Jasovskej planiny, severne od obce pri ústí doliny Miglinc. Predstavuje výverovú riečnu jaskyňu vytvorenú v druhohorných stredotriasových svetlých wettersteinských vápencoch silického príkrovu, miestami aj v ich zbrekcionovaných polohách či v polohách vápencových zlepenčov. Podzemný tok preteká dolnými časťami jaskyne, pričom na niektorých miestach vytvára podzemné jazerá, kaskády i menšie vodopády. Na výraznú riečnu modeláciu poukazujú stropné i bočné korytá, ako aj podlahové riečiskové zárezy a vyhlbeniny. Chodbu riečiska miestami zdobiasintrové záclony, stalaktity, stalagmity i stalagnáty. Horné časti jaskyne tvoria mohutné dómovité priestory rúťivého charakteru. Jaskyňa je vytvorená v štyroch



vývojových úrovniach. Jej dĺžka je 1348 m, výškový rozdiel 85 m. Jaskyňa patrí medzi najvýznamnejšie chiropterologické lokality na Slovensku.

11. Cestovný ruch

42

Košický samosprávny kraj je bohatý na potenciál kultúrneho, historického a prírodného dedičstva. Cestovný ruch má na území kraja veľmi priaznivé predpoklady na rozvoj vďaka prírodným krásam a spomínaným kultúrno-historickým pamiatkam. Svojou geografickou polohou sa orientuje v podstatnej miere na turizmus a poznávaciu turistiku. Je miestom, kde návštevníci nachádzajú pohodu, zachovalú prírodu a cenné kultúrno-historické bohatstvo, výnimočné v európskom, ale aj celosvetovom meradle. Príroda kraja je zaujímavá a rôznorodá. Na západe hornatý a zalesnený povrch tvoria Volovské vrchy, na východe zasa šire lány úrodných pôd Východoslovenskej nížiny. Kraj ponúka množstvo romantických zákutí a je ako stvorený pre poznávanie v lete i v zime. Je to územie pozostávajúce zo štyroch historických regiónov: Abova, Gemera, Spiša a Zemplína. Práve táto rôznorodosť sa prejavuje vo folklóre, ľudových tradíciách, ale aj typickej gastronómii.

Košický samosprávny kraj je v súčasnosti zriaďovateľom 20 kultúrnych organizácií, s právnou subjektivitou (5 múzeí, 2 galérie, 4 divadlá, 4 knižnice, 2 regionálne osvetové strediská, 1 kultúrne centrum, 1 knižnica spojená s kultúrnym centrom, 1 kultúrne centrum spojené s hviezdárňou).

Medzi bohaté kultúrno-historické pamiatky patria Dóm sv. Alžbety v Košiciach a historické jadro Košíc, kaštieľ v Betliari, hrad Krásna Hôrka, opátstvo rádu Premonštrátov v Jasove, gotický evanjelický kostol v Štítniku a mnohé iné kostolíky, ktoré sú súčasťou gemerskej vetvy Gotickej cesty. Spišský hrad, Spišské Podhradie, cirkevné mestečko Spišská Kapitula a gotický kostolík v Žehre a drevené kostolíky v Ruskej Bystrej boli zaradené medzi pamiatky UNESCO. V Košiciach sa nachádza aj najväčšia zoologická záhrada v strednej Európe.

Územie okresu Košice-okolie je územím s preukazným potenciálom v odvetví cestovného ruchu. Územie je veľmi pestré z prírodného, kultúrneho aj historického hľadiska a poskytuje množstvo atraktivít, ktoré môžu byť základom pre cestovný ruch. Najvýraznejším fenoménom územia z pohľadu cestovného ruchu je Slovenský kras, ktorý je najvýraznejším a najväčším krasovým územím v Strednej Európe s prírodnými hodnotami celosvetového významu.

Juhovýchodná časť Košickej kotliny je zo severu a čiastočne aj z juhozápadu ohraničená planinami Slovenského Krasu. Je to najtypickejšie a najväčšie krasové územie v strednej Európe a je známe množstvom náhorných planín oddelených hlbokými údoliami. Najväčšou atraktivitou okresu Košice - okolie sú zrúcanina Turnianskeho hradu v južnej časti okresu a kláštorň komplex v obci Jasov. Moldava nad Bodovu tiež ponúka pre návštevníka pamiatky ako Rímskokatolícky kostol, kostol reformovanej cirkvi, Szojkova brána, Kaplnka sv. Rócha, Múzeum vín a národopisné múzeum. Rázovité a atraktívne je mesto Medzev so svojou osobitou kultúrou a zachovalými pamiatkami súvisiacimi s ťažbou a spracovaním železnej rudy.

Základným predpokladom ďalšieho úspešného rozvoja cestovného ruchu je zodpovedajúca infraštruktúra a adekvátna úroveň poskytovaných služieb. V obci prevláda poľnohospodárska krajina s menej významnejšími prírodnými a kultúrnohistorickými zaujímavosťami. Lokalita síce nepatrí k atraktívnym turistickým destináciám regiónu, avšak návštevník tu môže nájsť rôzne zaujímavosti.



Kultúrnohistorickú hodnotu miestneho významu má v Drienovci predovšetkým Klasicistický kaštieľ Drienovec, dvojpodlažná stavba na pôdoryse obdĺžnika z roku 1780. Autorom stavby je pravdepodobne rožňavský staviteľ J. Mayer. V roku 1838 ku kaštielu pristavali kaplnku. V súčasnosti tu sídli rád Mariánskych sestier. V okolí objektu sa nachádzajú zvyšky pôvodného anglického parku. Kaštieľ stojí úplne na začiatku obce, pri hlavnej ceste. V obci sa nachádza aj Rímskokatolícky kostol sv. Martina, jednoloďová neskorobaroková stavba so segmentovo ukončeným presbytériom a vežou tvoriacou súčasť jej hmoty z rokov 1775 – 1780. Kostol bol upravovaný po roku 1945, keďže bol počas vojny silno poškodený. Interiér je zaklenutý pruskou klenbou a českou plackou. Nachádza sa tu murovaný chór a kamenná krstiteľnica z doby vzniku kostola. Významným turistickým bodom sú bývalé Drienovecké kúpele, ktoré sú rekreačnou osadou na rozhraní Slovenského krasu a Košickej kotliny, severne nad obcou Drienovec. Nikdy tu neboli minerálne alebo termálne pramene. Kúpele v neskoršom období slúžili pre všeobecnú hygienickú očistu a v roku 1970 bola pôvodná kúpeľná budova prebudovaná na hotel. Dnes sa tu nachádzajú moderné zariadenia sociálnych služieb a to Zariadenie pre seniorov a Špecializované zariadenie. Kúpele sú turistickým východiskom do Jasovskej planiny. Žlto-značková turistická trasa vedie z Drienovca cez Drienovecké kúpele k Ladislavovej vyvieracke (križovatka so zelenou trasou) a do Jasova, modro-značková trasa vedie taktiež z Drienovskej novej Vsi k vyvieracke Miglinc a do obce Háj. Neďaleko osady sa nachádza významná Drienovská jaskyňa (podzemný vodný tok, archeologická lokalita) a Palanta (lesostepné spoločenstvá duba plstnatého).





A. III ZHODNOTENIE SÚČASNÉHO STAVU ÚZEMIA

12. SWOT analýza a syntéza jej výsledkov

SWOT analýza je nástroj, ktorý sa používa na hodnotenie konkurenčnej pozície územia a na rozvoj strategického plánovania. SWOT analýza hodnotí interné a externé faktory, ako aj súčasný a budúci potenciál. Ide o metódu na identifikáciu a analýzu vnútorných silných a slabých stránok a vonkajších príležitostí a hrozieb územia, ktoré formujú súčasné a budúce operácie a pomáhajú rozvíjať strategické ciele.

44

SWOT analýza hodnotí vnútorné a vonkajšie faktory: vnútorné faktory zahŕňajú hodnotenie **silných (Strengths)** a **slabých stránok (Weaknesses)** územia; vonkajšie faktory zahŕňajú hodnotenie **príležitostí (Opportunities)** a **ohrození (Threats)** súvisiacich s okolitým prostredím. Kvalitne spracovaná SWOT analýza predstavuje východiskový podklad pre stanovenie vhodnej stratégie pre budúci rozvoj územia. K určaniu stratégie dochádza vzájomným porovnávaním vnútorných a vonkajších faktorov: uskutočňuje sa komparácia vnútorných silných stránok a vonkajších príležitostí s cieľom stanoviť aktívnu rozvojovú stratégiu. Na strane druhej sa dáva do súladu množina slabých stránok s vonkajšími ohrozeniami s cieľom identifikovať najrizikovejšie faktory, ktoré bude treba aktívnou politikou eliminovať alebo celkom odstrániť.

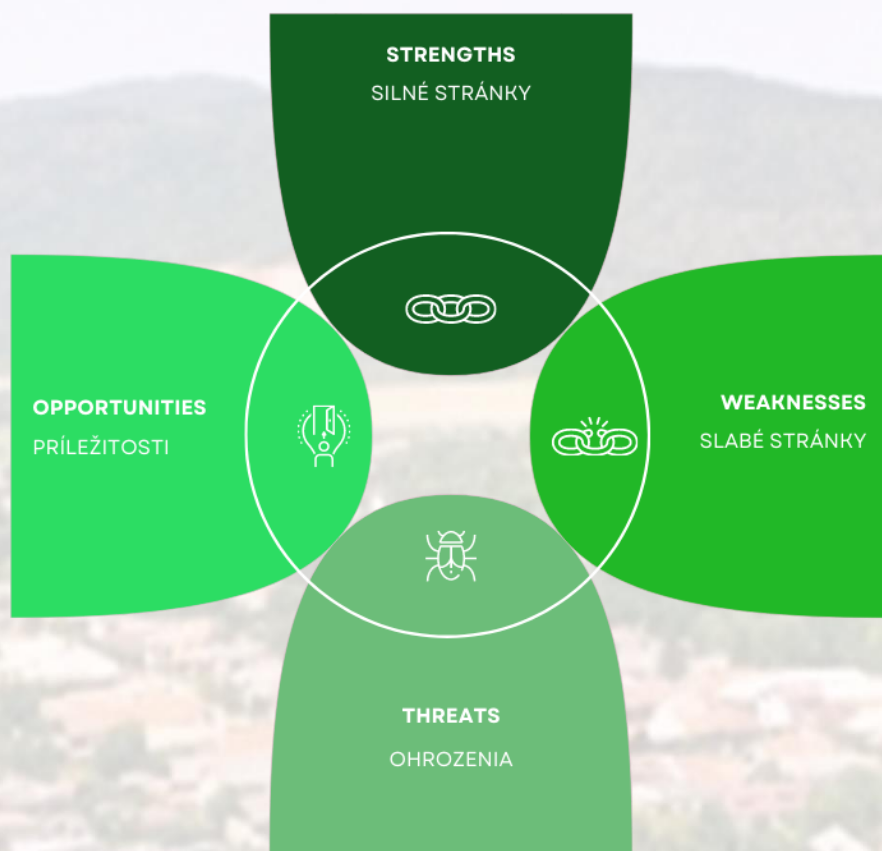


Schéma 5: SWOT analýza, zdroj: vypracoval Gemini Group s. r. o.



SILNÉ STRÁNKY	SLABÉ STRÁNKY
HOSPODÁRSKA OBLASŤ	
<ul style="list-style-type: none">• výborné finančné zdravie obce• stabilná finančná situácia obce• vypracovaný územný plán• plnenie opatrení z predchádzajúceho PHSR• aktívne úsilie samosprávy o získanie finančných prostriedkov na rozvojové zámery obce• informovanie verejnosti• vybudovaná technická infraštruktúra (plynifikovaná, vodovodná a kanalizačná sieť)• vybudovaná telekomunikačná, internetová a elektrická sieť• dobré podmienky pre rozvoj vidieckeho turizmu• modernizácia verejného osvetlenia• podpora rôznych kultúrnych a spoločenských aktivít na území obce	<ul style="list-style-type: none">• pretrvávajúci pokles finančných prostriedkov na sociálnu sféru a zdravotníctvo• nedostatok kapitálu na rozvoj agroturistiky a vidieckej turistiky• nedostatok pracovných príležitostí priamo v obci• nevyhovujúci stav miestnych komunikácií a chodníkov• slabšia propagácia obce• obmedzená ponuka služieb občanom• slabé podnikateľské prostredie
SOCIÁLNA OBLASŤ	
<ul style="list-style-type: none">• každoročný nárast obyvateľstva• zachovalé ľudové tradície, ľudová architektúra a bohaté tradície• vyrovnaná pohlavná štruktúra obyvateľstva• homogénna religiózna štruktúra obyvateľstva• prítomnosť športového areálu• prítomnosť materskej školy a základnej školy• prítomnosť pošty• pôsobenie viacerých združení	<ul style="list-style-type: none">• vysoká miera nezamestnanosti• nízka úroveň mobility za pracou a informačného zázemia pracovnej mobility• nedostatok pracovných miest v regióne• nedostatočná vzdelanosť a úroveň obyvateľstva• odliv kvalifikovaných síl z regiónu• nedostatočný záujem obyvateľov o kultúrne dianie v obci
ENVIRONMENTÁLNA OBLASŤ	
<ul style="list-style-type: none">• zavedený systém komunálneho zberu• zavedená separácia odpadov• zvyšovanie úrovne separovaného zberu a zhodnocovanie odpadov• prítomnosť zberného dvora• disciplinovanosť obyvateľov pri separovaní odpadu• nie sú prítomné väčšie zdroje znečistenia ovzdušia• dostatok zdrojov podzemnej vody vysokej kvality	<ul style="list-style-type: none">• nárast množstva produkovaného komunálneho odpadu• vyhadzovanie odpadu turistami popri ceste• nízky podiel využívania obnoviteľných zdrojov energie• zhoršenie kvality ovzdušia výfukovými plynmi• zhoršenie kvality povrchových tokov



PRÍLEŽITOSTI	OHROZENIA
<ul style="list-style-type: none">• možnosť čerpania finančných prostriedkov zo štrukturálnych fondov EÚ• rozvoj cestovného ruchu a posilnenie aktivít zameraných na propagáciu obce• zlepšenie podnikateľského prostredia v obci• zvýšenie spolupatričnosti a povedomia obyvateľov s cieľom zveľadenia obce a zvýšenia jeho atraktivity pre život a pre návštevu• dobudovanie a rekonštrukcia technickej infraštruktúry (komunikácie, chodníky, verejné osvetlenie, cyklotrasy, kamerový systém...)• zlepšenie technického stavu obecných budov• dobudovanie a rekonštrukcia športových objektov• zlepšenie spolupráce s okolitými samosprávami na regionálnej úrovni• rekonštrukcia a ochrana pamiatok• skvalitnenie technického vybavenia obecných budov• zlepšenie sociálnych služieb v obci	<ul style="list-style-type: none">• rast nezamestnanosti v dôsledku chýbajúcich príležitostí priamo v obci• zhoršujúci sa stav životného prostredia a dopady na zdravie populácie• nedostatok finančných prostriedkov na realizáciu väčších rozvojových zámerov• absencia vhodných výziev v oblasti čerpania nenávratných finančných príspevkov• náročnosť spracovania rozvojových projektov z hľadiska finančného a odborných kapacít• predlžovanie času a predražovanie realizovaných projektov• nezáujem investorov o podnikanie na území obce





13. Hlavné disparity a faktory rozvoja

Identifikácia najvýznamnejších silných stránok, slabých stránok, príležitostí a ohrození vo SWOT analýze nám umožňuje identifikovať kľúčové disparity a faktory rozvoja. Hlavné faktory rozvoja je možné určiť pomocou kombinácie silných stránok a príležitostí, zatiaľ čo hlavné disparity rozvoja je možné identifikovať na základe kombinácie slabých stránok a ohrození. Poznanie hlavných faktorov, ako aj disparít rozvoja prispieva k efektívnemu zadefinovaniu vhodnej stratégie rozvoja, ktorou by sa v budúcnosti obec mala uberať.

HLAVNÉ FAKTORY ROZVOJA +	HLAVNÉ DISPARITY -
<ul style="list-style-type: none">• výborné finančné zdravie obce krajského a hlavného mesta• priaznivá demografická situácia v dôsledku prirodzeného a celkového prírastku obyvateľstva• zlepšenie a skvalitnenie životného prostredia• dobudovanie občianskej vybavenosti• možnosť čerpania finančných prostriedkov z národných a štrukturálnych fondov EÚ	<ul style="list-style-type: none">• nedostatočná ponuka služieb cestovného ruchu, nedostatočný marketing a propagácia územia• absencia širšej ponuky tovarov a služieb• nárast množstva produkovaného odpadu• nedostatočná informatizácia a komunikačná úroveň vo verejnej správe• nedostatočné využitie rozvojového potenciálu obce

14. Budúci rozvoj obce

Podoba budúceho rozvoja obce Drienovec bude závisieť od mnohých faktorov, z ktorých značná časť je zachytená aj vo SWOT analýze. Budúci vývoj obce závisí predovšetkým od aktívneho prístupu samosprávy pri riešení problémov a navrhovaní stratégie rozvoja, ale aj od občanov a subjektov pôsobiacich v Drienovci. Eliminácia, resp. zmierňovanie disparít sa stane efektívnejšie, ak sa rozvojové snahy zacielia na oblasti, ktoré sú z hľadiska potrieb občanov považované za najakútnejšie. K identifikovaniu týchto oblastí nám pomohol dotazníkový prieskum, ktorého výsledky uvádzame v strategickú časť dokumentu PHRSR. Podobne, ako dala obec priestor občanom a iným subjektom pôsobiacim v obci vyjadriť sa k predstavám o budúcnosti územia, mala by obec tento priestor ponúkať počas celého programového obdobia. Z tohto dôvodu bol v rámci dokumentu PHRSR vypracovaný tiež komunikačný plán, súčasťou ktorého sú aj plánované online verejné prerokovania zámerov samosprávy. V neposlednom rade bude budúci rozvoj obec závisieť aj od vývoja národného hospodárstva a ekonomickej situácie na nadnárodnej úrovni. Takýto vývoj počíta s využívaním finančných prostriedkov z vonkajších zdrojov, ako aj s využitím endogénneho potenciálu obce samotnej.

15. STEEP analýza

Okrem SWOT analýzy je veľmi často používaná v strategickom plánovaní i takzvaná STEEP analýza, ktorá sa zameriava na komplex **sociálnych, technických, ekonomických, ekologických a politických faktorov**. **Sociálne faktory** zahŕňajú predovšetkým faktory súvisiace so spôsobom života ľudí, ako napríklad demografické faktory, úroveň vzdelania, štruktúru



školy a mnoho ďalších príbuzných faktorov. **Technické faktory** predstavujú všetky faktory, ktoré súvisia s vývojom výrobných prostriedkov, materiálov, procesov, know-how a nových technológií, ktoré majú dopad na obec/región. **Ekonomické faktory** odrážajú hospodársky vývoj na mikro a makro úrovni a sú v nich obsiahnuté toky financií, tovarov, informácií a energií, problematika nezamestnanosti, platových podmienok, konkurencie a ďalších faktorov, ktoré môžu mať dopad na rozvoj územia. Z **ekologických faktorov** sa prihliada najmä na trvalo udržateľný rozvoj krajiny, ktorý úzko súvisí s limitovanými zdrojmi a stále narastajúcimi nárokmi na ich využívanie. **Politické faktory** predstavujú všetky faktory vyššej politickej moci, od štátnej až po medzinárodnú úroveň. Tieto faktory tvoria právny rámec podporujúci alebo, naopak, brzdiaci rozvoj obce. Okrem týchto faktorov sa do STEEP analýzy často zahŕňajú aj hodnoty obyvateľstva, zamestnancov, podnikateľov a rôznych zainteresovaných strán, ktoré pôsobia v externom prostredí. STEEP analýza skúma výhradne vonkajšie prostredie ovplyvňujúce spôsob a metódy riadenia a plánovania samosprávy. STEEP analýza obce Drienovec je zachytená v nasledujúcej schéme.

Schéma 6: STEEP analýza obce Drienovec, zdroj: vypracoval Gemini Group s.r.o.



- zmeny populácie (prirodzený a migračný pohyb/úbytok)
- zmeny postoja a správania obyvateľov
- zvyšovanie vzdelanostnej úrovne
- životná úroveň obyvateľstva
- životný štýl



- technologicky pozitívne ovplyvňujúce produktivitu práce na OÚ
- technologické novinky využívané domácnosťami
- technológie vplývajúce na zmenu podnikateľského správania
- kontakt s obyvateľmi prostredníctvom technológií



- výška a štruktúra zdrojov rozpočtu
- výška a štruktúra výdavkov obce
- investície obce
- neočakávané a neplánované výdavky
- príchod nových investorov a ekonomických subjektov do obce
- hospodárska situácia najväčších zamestnávateľov v regióne



E

Ekologické faktory

- dopad aktivít obyvateľstva, samosprávy a podnikateľov na životné prostredie
- presadzovanie politik trvalo udržateľného hospodárskeho rozvoja na všetkých úrovniach
- povedomie obyvateľov o potrebe dbať o kvalitu životného prostredia
- nepredvídateľné ekologické katastrofy
- podpora ochrany ŽP zo strany samosprávy, vlády SR, EÚ

P

Politické faktory

- politika vlády v oblasti samosprávy
- legislatíva EÚ, národná legislatíva
- zmena vlády ako výsledok parlamentných volieb
- zmena obecného zastupiteľstva ako výsledok komunálnych volieb





ČASŤ B – STRATEGICKÁ ČASŤ


16. Vízia územia

Víza formulovaná v Programe hospodárskeho a sociálneho rozvoja obce Drienovec na roky 2021-2027 odráža želanú predstavu obyvateľov zástupcov samosprávy o budúcnosti obce Drienovec, opis ideálneho stavu, ktorý by mal byť dosiahnutý rozvojovými zámermi. Hlavným cieľom vízie je poskytnúť užitočnú informáciu pre súčasných a potenciálnych obyvateľov, záujmové skupiny, podnikateľov, potenciálnych investorov, turistov, ale aj obec samotnú. V snahe dosiahnuť stanovenú víziu formuluje samospráva v strategickej časti dokumentu PHRSR následne aj konkrétne opatrenia a v rámci nich konkrétne aktivity, ktorých uskutočnenie je potrebné na dosiahnutie vízie.

50

„Obec Drienovec, ktorá sa prioritne zameriava na maximálne uspokojenie potrieb svojich obyvateľov, využívajúca výhodnú geografickú polohu, umožňujúcu rozvoj podnikania a cestovného ruchu a hospodársky rast za podmienok trvalo udržateľného rozvoja. Obec s kvalitnou infraštruktúrou ponúkajúcou komunikačné, informačné a verejné služby na najvyššej úrovni, využívajúce úzku spoluprácu verejného, neziskového i podnikateľského sektoru, občanov obce.“

Táto vízia bude naplnená realizáciou strategických zámerov Programu hospodárskeho rozvoja a sociálneho rozvoja obce Drienovec na roky 2021 – 2027.



Obrázok 16: obec Drienovec, zdroj: OÚ Drienovec



Hodnotenie výsledkov dotazníkového prieskumu názorov obyvateľov

V záujme zapojiť obyvateľov Drienovca do tvorby PHRSR bol vytvorený dotazník, ktorý bol dostupný v elektronickej forme na webovej stránke obce a taktiež v papierovej forme na obecnom úrade. Dotazník bol rozdelený na 2 časti – úvodnú a hlavnú časť. Cieľom úvodnej časti bolo zistenie základných charakteristík o respondentoch, hlavná časť bola zameraná na zisťovanie spokojnosti a názorov na rozvoj obce Drienovec.

51

Zber dotazníkov v papierovej aj elektronickej podobe bol ukončený v 31.1. 2022. Príležitosť vyjadriť svoj názor na sociálne služby obce využilo celkovo 42 občanov.

Počet respondentov bol reálne vyšší, avšak neúplne vyplnené dotazníky neboli zaradené do vyhodnotenia. Z 42 platných dotazníkov takmer **55 % vyplnili ženy**. Viac ako polovicu respondentov (64,3) býva v obci Drienovec 21 alebo viac rokov, 14,3 % respondentov 6 – 10 rokov. Zvyšné skupiny (1-5 rokov, 11-15 rokov, 16-20 rokov) boli zastúpené menej ako 10 percentami.

Pokiaľ ide o **vekovú štruktúru** respondentov, najpočetnejšia skupina 38,1 % respondentov bola vo veku 40 - 49 rokov, druhú najpočetnejšiu skupinu (28,6 %) tvorili respondenti vo veku 50 – 64 rokov, následne respondenti vo veku 30 – 39 rokov (16,7 %), respondenti vo veku 20 – 29 rokov (9,5 %) a respondenti vo veku 65 a viac rokov (7,1%). Takýto stav zodpovedá skutočnosti, že obyvateľstvo Drienovca tvoria prevažne ľudia v produktívnom veku a poproduktívnom veku.

Z hľadiska **vzdelanostnej štruktúry** malo v čase konania sa prieskumu najviac respondentov (35,7 %) najvyššie dosiahnuté vzdelanie vysokoškolské vzdelanie II. stupňa. Ďalšími početnými skupinami, ktoré prejavili záujem o komunitné plánovanie, boli osoby so stredným odborným vzdelaním (takmer 28,6 %) a osoby vyučené s maturitou (19 %). Zvyšné vzdelanostné skupiny boli zastúpené menej ako 10 percentami.

Takmer polovicu (40,5 %) respondentov tvorili osoby zamestnané v súkromnom sektore. 28,6 % respondentov bolo v čase konania sa prieskumu zamestnaných vo verejnom sektore a viac ako 16 % boli podnikatelia. Ostatné skupiny obyvateľstva **z hľadiska ekonomickej aktivity** boli zastúpené menej ako 10 percentami.

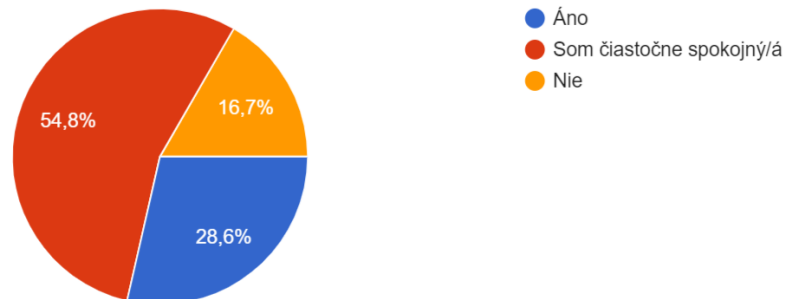
V nasledujúcej časti prinášame výsledky dotazníkového prieskumu:



Otázka č. 1:

Ste spokojný/á s bývaním v obci?

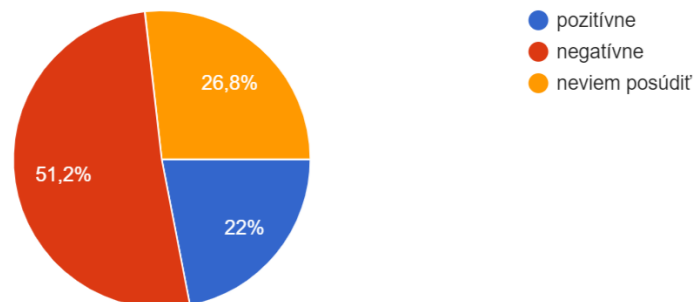
42 odpovedí



Otázka č. 2:

Ako hodnotíte rozvoj a napredovanie obce v posledných 5 rokoch?

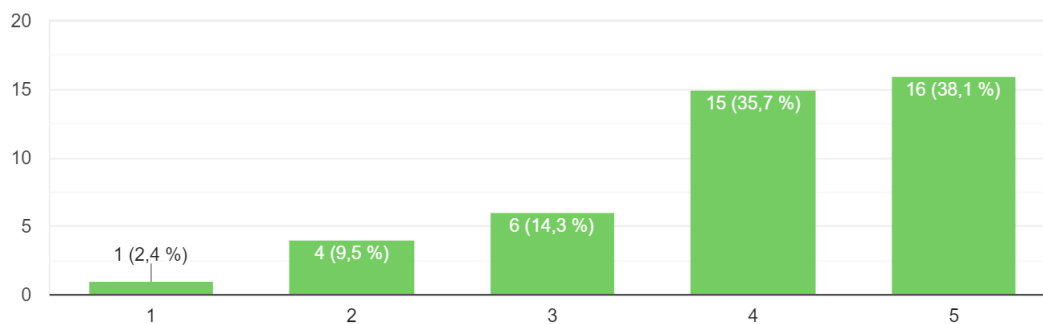
41 odpovedí



Otázka č. 3:

Ako hodnotíte možnosti trávenia voľného času v obci?

42 odpovedí

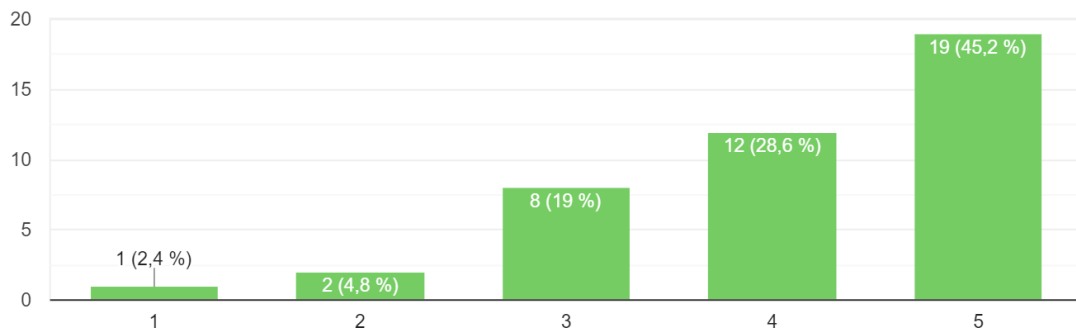




Otázka č. 4:

Ako hodnotíte úroveň služieb pre turistov?

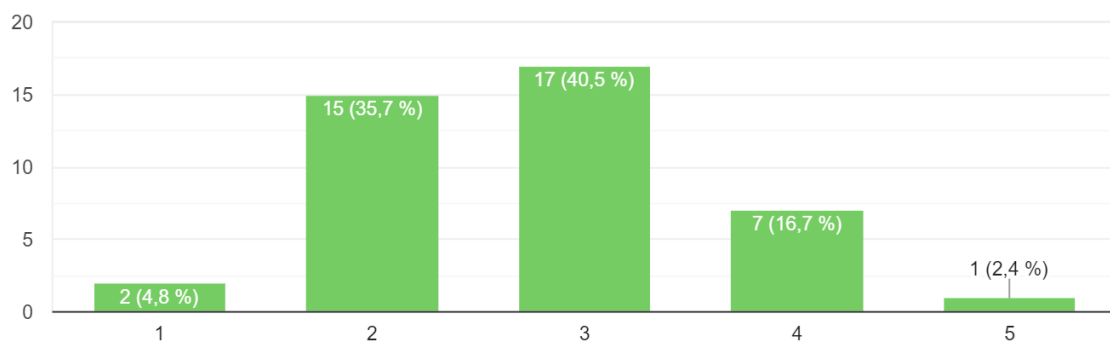
42 odpovedí



Otázka č. 5:

Ako hodnotíte kvalitu ciest, ulíc a chodníkov?

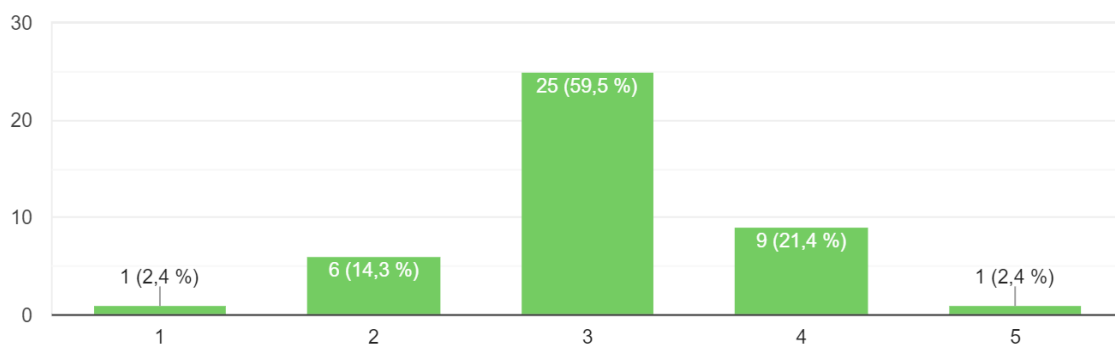
42 odpovedí



Otázka č. 6:

Ako hodnotíte stav historických a kultúrnych pamiatok?

42 odpovedí

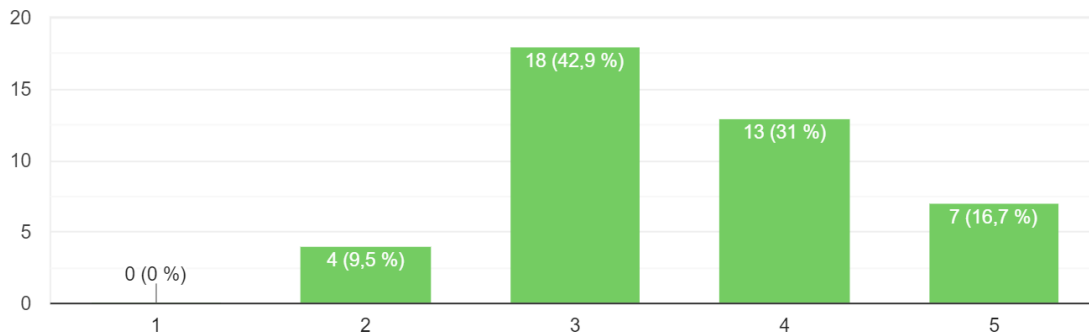




Otázka č. 7:

Ako hodnotíte kvalitu životného prostredia?

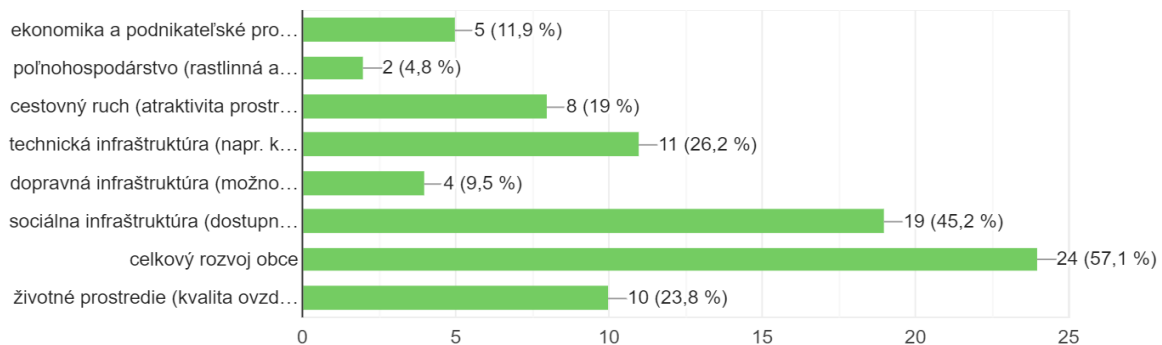
42 odpovedí



Otázka č. 8:

V ktorých oblastiach vidíte najväčšie nedostatky obce Drienovec? Prosím, vyberte maximálne 2 oblasti.

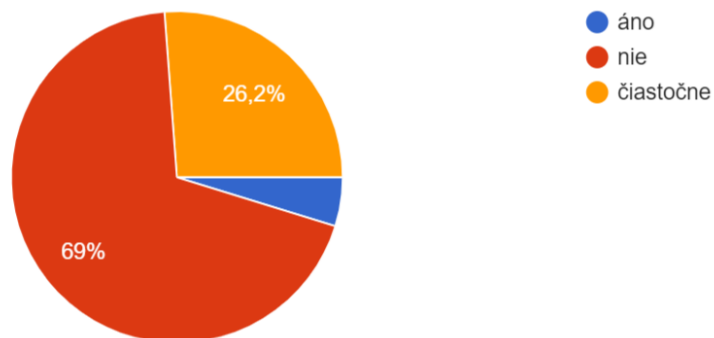
42 odpovedí



Otázka č. 9:

Poznáte rozvojové plány svojej obce?

42 odpovedí



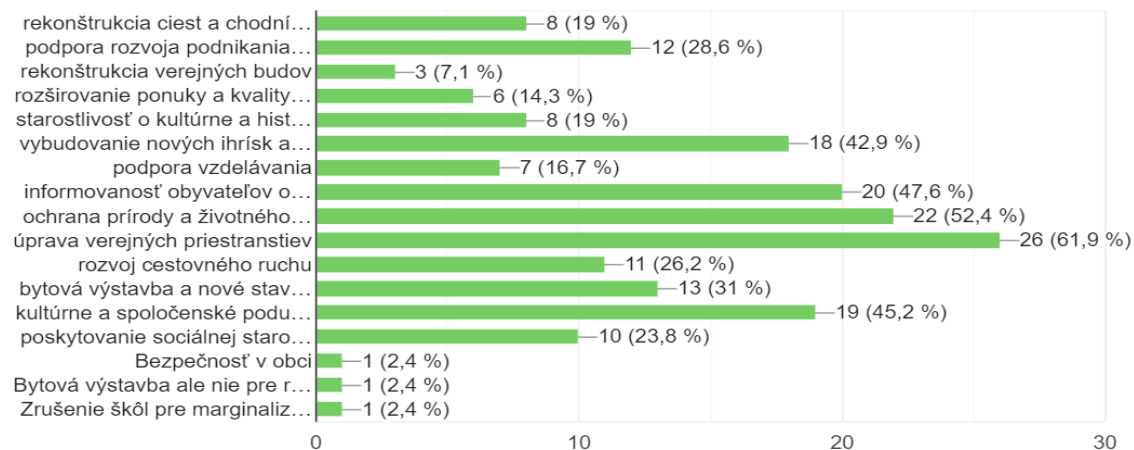


Otázka č. 10:

Na ktoré oblasti by sa mal podľa Vás sústrediť rozvoj obce v nasledujúcich rokoch? Prosím, vyberte maximálne 5 oblastí.

42 odpovedí

55



S bývaním v obci Drienovec je spokojných takmer 30 %, čiastočne spokojných takmer 55 % a nespokojných takmer 17 % respondentov. Rozvoj obce v posledných rokoch hodnotí 22 % respondentov pozitívne, až 51,2 % respondentov negatívne a zvyšok svoj postoj k rozvoju Drienovca nevedel posúdiť. Až 69 % respondentov nepozná rozvojové plány obce, 26,2 % rozvojové plány pozná čiastočne. Rozvojové plány obce pozná iba 4,8 % respondentov.

Respondenti záporne hodnotili možnosti trávenia voľného času v obci (38,1 % respondentov ohodnotilo túto oblasť známkou „5“) a tiež úroveň služieb pre turistov (45,2 % respondentov túto oblasť ohodnotilo známkou „5“). Priaznivejšie bol hodnotený stav historických a kultúrnych pamiatok a kvalita ciest a chodníkov v obci (známkou „3“ túto oblasť ohodnotilo 59,5 % a 40,5 % respondentov). Zápornejšie respondenti vnímali oblasť životného prostredia, kedy 42,9 % respondentov ohodnotilo túto oblasť známkou „3“, 31 % známkou „4“ a 16,7 % známkou „5“.

Za najviac nedostatkovú ohodnotili respondenti oblasť celkového rozvoja obce (57,1 % respondentov), absenciu sociálnej infraštruktúry (45,2 % respondentov) a oblasť technickej infraštruktúry (26,2 % respondentov). Súčet uvedených podielov presahuje 100 %, keďže každý respondent mohol za nedostatkové označiť dve oblasti.

V závere dotazníka dostali respondenti priestor navrhnúť vlastné zámery, ktoré by sa mali v programovom období 2021 – 2027 v obci Drienovec realizovať. Medzi návrhmi sa niekoľkokrát objavila potreba vytvorenia priestoru (športovísk) pre deti/mládež a rozšírenie možnosti trávenia voľného času, zvýšenie bezpečnosti osadením kamerového systému, zmodernizovať verejné osvetlenie, rekonštrukcia ciest a chodníkov. Názor vyjadrili aj psičkári, ktorí by radi uvítali výbehy pre psov.



17. Návrh stratégie rozvoja obce Drienovec

V súlade s platnou metodikou pre spracovanie dokumentu PHRSR boli stanovené tri prioritné oblasti rozvoja - **hospodárska, sociálna a environmentálna oblasť**, pričom všetky tieto oblasti spolu prispievajú k dosiahnutiu vyššie uvedenej vízie a globálneho cieľa. Konkrétne ciele a k nim prislúchajúce opatrenia boli v rámci jednotlivých oblastí formulované v súlade so záujmom dosiahnuť vyvážený, trvalo udržateľný rozvoj územia, pri rešpektovaní regionálnej politiky a s ohľadom na vnútorné špecifiká obce. Globálny cieľ obce Drienovec je nasledovný:

„Zlepšenie kvality života obyvateľov obce Drienovec vytváraním podmienok pre ekonomický a sociálny rozvoj územia v súlade s ochranou prírody a krajiny.“



Vypracoval: **Gemini Group s.r.o.**

Schéma 7: Schematické znázornenie vízie a prioritných oblastí

Formulár S1: Tabuľka strategických cieľov a opatrení

Vízia	
1. Prioritná oblasť – HOSPODÁRSKA	
CIEĽ: Zabezpečenie kvalitnej dopravnej, technickej a občianskej vybavenosti v obci	1.1.1 Rekonštrukcia verejného osvetlenia
Vízia	
2. Prioritná oblasť – SOCIÁLNA	
CIEĽ: Zabezpečenie kvalitnej občianskej vybavenosti a sociálnej infraštruktúry	2.1.1 Rozšírenie a dobudovanie tried ZŠ a MŠ
	2.1.2 Rozšírenie kapacity cintorína a vybudovanie chodníkov
Vízia	
3. Prioritná oblasť – ENVIRONMENTÁLNA	
CIEĽ: Zabezpečenie kvalitnej technickej infraštruktúry a ochrany životného prostredia	3.1.1 Dobudovanie kanalizácie
	3.1.2 Rozšírenie kapacity ČOV



ČASŤ C – PROGRAMOVÁ ČASŤ

V tejto časti dokumentu je hlbšie rozpracovaná hospodárska, sociálna a environmentálna oblasť – uvedené sú tu konkrétne opatrenia a s nimi súvisiace projekty/aktivity, ktoré boli stanovené s cieľom zabezpečiť naplnenie vízie obce Drienovec. Programová časť dokumentu PHRSR uvádza tiež konkrétne merateľné ukazovatele výsledku a dopadu vrátane východiskových a cieľových hodnôt plánovaných aktivít.

Formulár P1 – Tabuľka opatrení, projektov a aktivít podľa oblastí

Opatrenie	Projekt/aktivita	Prioritná oblasť
Opatrenie 1.1 Rekonštrukcia obecnej technickej infraštruktúry	1.1.1 Rekonštrukcia verejného osvetlenia	Hospodárska oblasť – technická infraštruktúra
Opatrenie	Projekt/aktivita	Prioritná oblasť
Opatrenie 2.1 Rekonštrukcia a výstavba sociálnej a technickej infraštruktúry	2.1.1 Rozšírenie kapacity cintorína a vybudovanie chodníkov	Sociálna oblasť – sociálna a technická infraštruktúra
	2.1.2 Rozšírenie a dobudovanie tried ZŠ a MŠ	
Opatrenie	Projekt/aktivita	Prioritná oblasť
Opatrenie 3.1 Výstavba technickej infraštruktúry v rámci odpadového hospodárstva a kanalizácie	3.1.1 Dobudovanie kanalizácie	Environmentálna oblasť – technická infraštruktúra
	3.1.2 Rozšírenie kapacity ČOV	

Formulár P2 – Zoznam ukazovateľov cieľov/prioritných oblastí

Typ ukazovateľa	Názov ukazovateľa	Informačný zdroj	Merná jednotka	Východisková hodnota – rok 2021	Cieľová hodnota	
					2023	2027
1. Prioritná oblasť – Hospodárska						
Aktivita 1.1.1 Rekonštrukcia verejného osvetlenia						
Výsledok	Počet rekonštruovaných svietidiel	OÚ	ks	0	300	300
Dopad	Počet obyvateľov využívajúcich predmetné verejné osvetlenie	OÚ	počet	0	2 379	2 379



Typ ukazovateľa	Názov ukazovateľa	Informačný zdroj	Merná jednotka	Východisková hodnota rok 2021	Cieľová hodnota	
					2023	2027
2. Prioritná oblasť – Sociálna						
Aktivita 2.1.1 Rozšírenie kapacity cintorína a vybudovanie chodníkov						
Výsledok	Zvýšená kapacita cintorína	OÚ	počet	0	80-100	80-100
	Počet dotknutých ulíc s novými chodníkmi	OÚ	počet	0	0	0
Dopad	Počet obyvateľov navštevujúcich cintorín	OÚ	počet	0	BD	BD
	Počet obyvateľov využívajúcich chodníky	OÚ	počet	0	2 379	2 379
Aktivita 2.1.2 Rozšírenie a dobudovanie tried ZŠ a MŠ						
Výsledok	Počet dobudovaných tried MŠ	OÚ	počet	0	2	2
	Počet dobudovaných tried ZŠ	OÚ	počet	0	11	11
Dopad	Počet detí navštevujúcich zrekonštruované priestory materskej školy	Interná evidencia MŠ	počet	0	22	22
	Počet detí navštevujúcich zrekonštruované priestory základnej školy	Interná evidencia ZŠ	počet	0	271	271
Typ ukazovateľa	Názov ukazovateľa	Informačný zdroj	Merná jednotka	Východisková hodnota rok 2021	Cieľová hodnota	
					2023	2027
3. Prioritná oblasť – Environmentálna						
Aktivita 3.1.1 Dobudovanie kanalizácie						
Výsledok	Dĺžka vybudovanej kanalizačnej siete	OÚ	m	0	2 500	2 500
	Počet napojených ulíc	OÚ	počet	0	3	3
Dopad	Počet osôb využívajúcich kanalizačnú sieť	OÚ	počet	0	BD	BD
Aktivita 3.1.2 Rozšírenie kapacity ČOV						
Výsledok	Zvýšená kapacita ČOV	OÚ	m ²	0	BD	BD
Dopad	Počet osôb využívajúcich kanalizačnú sieť	OÚ	počet	0	BD	BD

*BD = Bude doplnené

*OÚ = Obecný úrad



Základné údaje o projektovom zámere č. 1						
Názov projektu	Rekonštrukcia verejného osvetlenia					
Garant	Obec					
Kontaktná osoba garanta	starosta					
Partneri garanta	Stavebný úrad, externá firma zaoberajúca sa spracovaním žiadostí o nenávratný finančný príspevok a implementáciou projektov, verejný obstarávateľ, stavebný dozor, stavebný inžinier, dodávateľ					
Začatie a ukončenie projektu	05/2022 – 05/2023					
Stav projektu pred realizáciou	Potreba rekonštrukcie v lokalitách – zastaralé a energeticky náročné Stavebné povolenie nie je potrebné / čakanie na prípadnú výzvu na NFP					
Cieľ projektu	Zvýšiť bezpečnosť obyvateľov rekonštrukciou verejného osvetlenia					
Výstupy	Zrekonštruované verejné osvetlenie					
Užívatelia	Obyvatelia obce, návštevníci obce					
Indikátory monitoringu	Počet rekonštruovaných svietidiel v ks..... 300					
Zmluvné podmienky	Budú doplnené po podpise zmluvy s úspešným uchádzačom					
Riziká	Nedostatok finančných prostriedkov na realizáciu projektu, absencia vhodnej výzvy na predkladanie projektov, komplikácie v procese verejného obstarávania, neschválenie projektu, vandalizmus					
Poznámky	-					
Realizácia projektu						
Fáza/míľnik	Súčinnosť iného odboru alebo subjektu	Termín (mesiac/rok)				
Vypracovanie projektovej dokumentácie	Stavebný inžinier	04/2022				
Vydanie stavebného povolenia	Stavebný úrad	nerelevantné				
Verejné obstarávanie	Verejný obstarávateľ	04-05/2022				
Vypracovanie žiadosti o nenávratný finančný príspevok	Obecný úrad/externý subjekt	Bude doplnené podľa výzvy				
Realizácia projektu	Dodávateľ	05/2022 – 05/2023				
Kolaudácia	Stavebný úrad	nerelevantné				
Financovanie projektu						
Druh výdavku	Náklady spolu (eur)	Z toho verejné zdroje				Z toho súkromné zdroje
		EU	SR	VÚC	Obec	
Vypracovanie projektovej dokumentácie	1 500,-	1 275,-	150,-	0,00,-	75,-	0,00
Verejné obstarávanie	1 000,-	850,-	100,-	0,00	50,-	0,00
Vypracovanie ŽoNFP	1 500,-	1 275,-	150,-	0,00,-	75,-	0,00
Realizácia projektu	27 000,-	22 950,-	2 700,-	0,00	1 350,-	0,00
Spolu	31 000,-	26 350,-	3 100,-	0,00	1 550,-	0,00



Základné údaje o projektovom zámere č. 2						
Názov projektu	Rozšírenie kapacity cintorína a vybudovanie chodníkov					
Garant	Obec					
Kontaktná osoba garanta	starosta					
Partneri garanta	Externá firma zaoberajúca sa spracovaním žiadostí o nenávratný finančný príspevok a implementáciou projektov, verejný obstarávateľ, projektant, dodávateľ					
Začatie a ukončenie projektu	05/2022 – 09/2022					
Stav projektu pred realizáciou	Nedostatočná kapacita cintorína a potreba vybudovania chodníkov v obci Plán					
Cieľ projektu	Zvýšiť kapacitu cintorína a zvýšiť bezpečnosť obyvateľov prostredníctvom vybudovania chodníkov					
Výstupy	Dostatočná kapacita cintorína a vybudované chodníky					
Užívatelia	Obyvatelia obce, návštevníci obce					
Indikátory monitoringu	Zvýšená kapacita cintorína o80-100 miest Počet dotknutých ulíc s novými chodníkmi.....0 počet					
Zmluvné podmienky	Budú doplnené po podpise zmluvy s úspešným uchádzačom					
Riziká	Nedostatok finančných prostriedkov na realizáciu projektu, absencia vhodnej výzvy na predkladanie projektov, komplikácie v procese verejného obstarávania, neschválenie projektu, vandalizmus					
Poznámky	-					
Realizácia projektu						
Fáza/míľnik	Súčinnosť iného odboru alebo subjektu	Termín (mesiac/rok)				
Vypracovanie projektovej dokumentácie	Stavebný inžinier	-				
Vydanie stavebného povolenia	Stavebný úrad	-				
Verejný obstarávanie	Verejný obstarávateľ	-				
Vypracovanie žiadosti o nenávratný finančný príspevok	Obecný úrad/externý subjekt	Vlastné zdroje				
Realizácia projektu	Dodávateľ	05/2022-09/2022				
Kolaudácia	Stavebný úrad	-				
Financovanie projektu						
Druh výdavku	Náklady spolu (eur)	Z toho verejné zdroje				Z toho súkromné zdroje
		EU	SR	VÚC	Obec	
Vypracovanie projektovej dokumentácie	1 000,-	850,-	100,-	0,00	50,-	0,00
Verejný obstarávanie	800,-	680,-	80,-	0,00	40,-	0,00
Vypracovanie ŽoNFP	0	0	0	0,00	0	0,00
Realizácia projektu	250 000,-	212 500,-	25 000,-	0,00	12 500,-	0,00
Spolu	251 800,-	214 030,-	25 180,-	0,00	12 590,-	0,00



Základné údaje o projektovom zámere č. 3						
Názov projektu	Rozšírenie a dobudovanie tried ZŠ a MŠ					
Garant	Obec					
Kontaktná osoba garanta	starosta					
Partneri garanta	Stavebný úrad, externá firma zaoberajúca sa spracovaním žiadostí o nenávratný finančný príspevok a implementáciou projektov, verejný obstarávateľ, stavebný dozor, stavebný inžinier, dodávateľ, energetický audítor					
Začatie a ukončenie projektu	09/2022 – 12/2024					
Stav projektu pred realizáciou	Rozšírenie a dobudovanie tried ZŠ a MŠ aby sa odstránila dvojzmenná prevádzka Príprava zámeru					
Cieľ projektu	Zvýšiť kapacity ZŠ a MŠ tak, aby deti z obce a spádových obcí mohli navštevovať školské zariadenia v jednozmennej prevádzke					
Výstupy	Zvýšená kapacita ZŠ a MŠ					
Užívatelia	Deti navštevujúce MŠ a ZŠ					
Indikátory monitoringu	Počet dobudovaných tried MŠ.....2 počet Počet dobudovaných tried ZŠ.....11 počet					
Zmluvné podmienky	Budú doplnené po podpise zmluvy s úspešným uchádzačom					
Riziká	Nedostatok finančných prostriedkov na realizáciu projektu, absencia vhodnej výzvy na predkladanie projektov, komplikácie v procese verejného obstarávania, neschválenie projektu, vandalizmus					
Poznámky	-					
Realizácia projektu						
Fáza/míľnik	Súčinnosť iného odboru alebo subjektu	Termín (mesiac/rok)				
Vypracovanie projektovej dokumentácie	Stavebný inžinier	Bude doplnené podľa výzvy o NFP				
Vydanie stavebného povolenia	Stavebný úrad	Bude doplnené podľa výzvy o NFP				
Verejné obstarávanie	Verejný obstarávateľ	Bude doplnené podľa výzvy o NFP				
Vypracovanie žiadosti o nenávratný finančný príspevok	Obecný úrad/externý subjekt	Bude doplnené podľa výzvy o NFP				
Realizácia projektu	Dodávateľ	Bude doplnené podľa výzvy o NFP				
Kolaudácia	Stavebný úrad	-				
Financovanie projektu						
Druh výdavku	Náklady spolu (eur)	Z toho verejné zdroje				Z toho súkromné zdroje
		EU	SR	VÚC	Obec	
Vypracovanie projektovej dokumentácie	BD	BD	BD	0,00	BD	0,00
Verejné obstarávanie	1 500,-	1 275,-	150,-	0,00,-	75,-	0,00
Vypracovanie ŽoNFP	BD	BD	BD	0,00	BD	0,00
Realizácia projektu	400 000,-	340 000,-	40 000,-	0,00	20 000,-	0,00
Spolu	BD	BD	BD	0,00	BD	0,00



Základné údaje o projektovom zámere č. 4						
Názov projektu	Dobudovanie kanalizácie					
Garant	Obec					
Kontaktná osoba garanta	starosta					
Partneri garanta	Externá firma zaoberajúca sa spracovaním žiadostí o nenávratný finančný príspevok a implementáciou projektov, verejný obstarávateľ, projektant, dodávateľ					
Začatie a ukončenie projektu	07/2022-11/2023					
Stav projektu pred realizáciou	plán/čakáme na výzvu/neodkanalizované úseky obce Napojenie ulíc smer Drienovecké kúpele + za záhradami na kanalizáciu					
Cieľ projektu	Napojenie ulíc smer Drienovecké kúpele + za záhradami na kanalizáciu					
Výstupy	Dobudovaná kanalizačná sieť					
Užívatelia	Obyvatelia obce, návštevníci obce					
Indikátory monitoringu	Dĺžka vybudovanej kanalizačnej siete.....2500 m Počet napojených ulíc.....3 počet					
Zmluvné podmienky	Budú doplnené po podpise zmluvy s úspešným uchádzačom					
Riziká	Nedostatok finančných prostriedkov na realizáciu projektu, absencia vhodnej výzvy na predkladanie projektov, komplikácie v procese verejného obstarávania, neschválenie projektu, vandalizmus					
Poznámky	-					
Realizácia projektu						
Fáza/míľnik	Súčinnosť iného odboru alebo subjektu	Termín (mesiac/rok)				
Vypracovanie projektovej dokumentácie	Stavebný inžinier	Bude doplnené podľa výzvy o NFP				
Vydanie stavebného povolenia	Stavebný úrad	Bude doplnené podľa výzvy o NFP				
Verejné obstarávanie	Verejný obstarávateľ	Bude doplnené podľa výzvy o NFP				
Vypracovanie žiadosti o nenávratný finančný príspevok	Obecný úrad/externý subjekt	Bude doplnené podľa výzvy o NFP				
Realizácia projektu	Dodávateľ	Bude doplnené podľa výzvy o NFP				
Kolaudácia	Stavebný úrad	-				
Financovanie projektu						
Druh výdavku	Náklady spolu (eur)	Z toho verejné zdroje				Z toho súkromné zdroje
		EU	SR	VÚC	Obec	
Vypracovanie projektovej dokumentácie	2 900	2 465,-	290,-	0,00	145,-	0,00
Verejné obstarávanie	1 500	1 275,-	150,-	0,00,-	75,-	0,00
Vypracovanie ŽoNFP	2 000	1 700,-	200,-	0,00	100,-	0,00
Realizácia projektu	250 000	212 500,-	25 000,-	0,00	12 500,-	0,00
Spolu	256 400,-	217 940,-	25 640,-	0,00	12 820,-	0,00



Základné údaje o projektovom zámere č. 5

Názov projektu	Rozšírenie kapacity ČOV
Garant	Obec
Kontaktná osoba garanta	starosta
Partneri garanta	Externá firma zaoberajúca sa spracovaním žiadostí o nenávratný finančný príspevok a implementáciou projektov, verejný obstarávateľ, projektant, dodávateľ
Začatie a ukončenie projektu	03/2023-11/2023
Stav projektu pred realizáciou	Analýza súčasného stavu
Cieľ projektu	Rozšírenie kapacity ČOV
Výstupy	Zvýšená kapacita ČOV
Užívatelia	Obyvatelia obce, návštevníci obce
Indikátory monitoringu	Zvýšená kapacita ČOVo cca 50% doterajšej
Zmluvné podmienky	Budú doplnené po podpise zmluvy s úspešným uchádzačom
Riziká	Nedostatok finančných prostriedkov na realizáciu projektu, absencia vhodnej výzvy na predkladanie projektov, komplikácie v procese verejného obstarávania, neschválenie projektu.
Poznámky	-

Realizácia projektu

Fáza/míľnik	Súčinnosť iného odboru alebo subjektu	Termín (mesiac/rok)
Vypracovanie projektovej dokumentácie	Stavebný inžinier	podľa výzvy o NFP
Vydanie stavebného povolenia	Stavebný úrad	podľa výzvy o NFP
Verejné obstarávanie	Verejný obstarávateľ	podľa výzvy o NFP
Vypracovanie žiadosti o nenávratný finančný príspevok	Obecný úrad/externý subjekt	podľa výzvy o NFP
Realizácia projektu	Dodávateľ	03/2023 – 11/2023
Kolaudácia	Stavebný úrad	-

Financovanie projektu

Druh výdavku	Náklady spolu (eur)	Z toho verejné zdroje				Z toho súkromné zdroje
		EU	SR	VÚC	Obec	
Vypracovanie projektovej dokumentácie	2 500,-	2 125,-	250,-	0,00	125,-	0,00
Verejné obstarávanie	1 300,-	1 105,-	130,-	0,00	65,-	0,00
Vypracovanie ŽoNFP	2 000,-	1 700,-	200,-	0,00	100,-	0,00
Realizácia projektu	280 000,-	238 000,-	28 000,-	0,00	14 000,-	0,00
Spolu	285 800,-	242 930,-	28 580,-	0,00	14 290,-	0,00



ČASŤ D – REALIZAČNÁ ČASŤ

Realizačná časť nadväzuje na programovú časť. Zahŕňa formuláre podrobnejšieho rozpracovania projektových zámerov a je zameraná na popis postupov inštitucionálneho a organizačného zabezpečenia realizácie dokumentu PHRSR, ale obsahuje tiež systém monitorovania a hodnotenia plnenia programu rozvoja obce s ustanovením merateľných ukazovateľov a vecný časový harmonogram realizácie programu formou akčného plánu.

Popis postupov inštitucionálneho a organizačného zabezpečenia realizácie PHRSR

Organizačné zabezpečenie – realizácia zámerov obsiahnutých v dokumente PHRSR je súčasťou činnosti samosprávy obce reprezentovanej obecným zastupiteľstvom a starostom. Samospráva pri tvorbe a realizácii dokumentu získava a spracováva pripomienky partnerov, členov komisií, pracovných skupín, poslancov a verejnosti.

Obecné zastupiteľstvo – sa schádza podľa potreby, najmenej však raz za tri mesiace. Poslanci prijímajú záväzné nariadenia, čím rozhodujú o základných otázkach fungovania obce. Vo vzťahu k realizácii programu PHRSR obce Drienovec berie obecné zastupiteľstvo na vedomie návrh strategickú časť dokumentu, schvaľuje samotný dokument a každoročne schvaľuje vyhodnotenie jeho plnenia. Taktiež schvaľuje spolufinancovanie jednotlivých projektov financovaných z doplnkových zdrojov a z prostriedkov obecného rozpočtu.

Starosta – je najvyšším výkonným orgánom obce. Rozhoduje o všetkých veciach správy obce, ktoré nie sú zákonom alebo štatútom delegované na obecné zastupiteľstvo. Vo vzťahu k PHRSR starosta podpisuje schválenie celého dokumentu, vykonáva uznesenia a zastupuje obec vo vzťahu k štátnym orgánom, k právnickým a fyzickým osobám.

Inštitucionálne zabezpečenie – inštitucionálne a administratívne zabezpečuje záležitosti obecného zastupiteľstva a starostu, ako aj orgánov zriadených obecným zastupiteľstvom, obecný úrad. Jeho činnosť organizuje a riadi prednosta úradu. Okrem prípadov, kedy sú žiadateľmi/prijímateľmi podpory iné subjekty, v plnom rozsahu zabezpečuje administráciu a procesy komunikácie, hodnotenia a monitorovania.

Hlavným komunikačným nástrojom obce Drienovec je obecná webová stránka so sprievodnými komunikačnými kanálmi, akými sú napr. rozhlas a vývesky na obecných tabuliach. Komunikačná stratégia v súvislosti s dokumentom PHRSR prebiehala kontinuálne počas celého obdobia tvorby dokumentu a bude sa uskutočňovať aj v období realizácie jednotlivých zámerov.

Všestranným nástrojom komunikácie, ale aj hodnotenia, monitorovania a kontroly, je materiál predkladaný na rokovanie obecného zastupiteľstva. Vstupné údaje sú pripravované zamestnancami obecného úradu v dostatočnom predstihu. Predkladaný materiál má vždy svojho predkladateľa – zodpovednú osobu, odborného garanta a na príprave sa podieľajú komisie obecného zastupiteľstva, ako aj poradné orgány.



Formulár R6 – Komunikačný plán pre fázu realizácie PHRSR

P. č.	Časový rámec	Miesto konania	Cieľová skupina	Forma	Téma, ciele	Vstupné údaje	Výstupy
1.	2021	OÚ	Poslanci	Zasadnutie OÚ	Informovanie poslancov o zámere spracovať PHRSR na obdobie 2021 – 2027	Rámcové informácie o povinnosti mať spracované PHRSR 2021 – 2027	Schválenie zámeru spracovať PHRSR na obdobie 2021 – 2027
2.	09/2021	www.obecdrienovec.eu	Občania	Dotazník	Získanie názorov, pripomienok od obyvateľov, organizácií a združení k aktuálnej situácii v obci a možnostiach jej rozvoja	Informovanie o cieľoch pripravovaného PHRSR 2021 – 2027	Pripomienky a návrhy občanov
3.	10/2021	www.obecdrienovec.eu	Občania	Verejné prerokovanie online	Pripomienkovanie pracovnej verzie PHRSR 2021– 2027	Pracovná verzia PHRSR 2021 – 2027	Pripomienky a návrhy občanov k pracovnej verzii PHRSR 2021 – 2027
4.	11/2022	OÚ	Poslanci	Zasadnutie OÚ	Schválenie PHRSR 2021 – 2027	Pracovná verzia PHRSR 2021– 2027	Schválenie PHRSR 2021– 2027
5.	11/2021	www.obecdrienovec.eu	Občania	Verejné prerokovanie – online	Projektové zámery na rok 2022	Návrh časového, inštitucionálneho a finančného zabezpečenia projektových zámerov na rok 2022	Pripomienky a návrhy občanov
6.	11/2021	OÚ	Poslanci	Zasadnutie OÚ	Prepojenie PHRSR a programového rozpočtovania	Metodika programového rozpočtovania, výsledky hospodárenia obce za rok 2021	Návrh štruktúry programového rozpočtu na rok 2022
7.	12/2021	www.obecdrienovec.eu	Občania	Verejné prerokovanie online	Rozpočet obce na rok 2022	Návrh časového, inštitucionálneho a finančného zabezpečenia projektových zámerov na rok 2022	Pripomienky a návrhy občanov
8.	12/2021	OÚ	Poslanci	Zasadnutie OÚ	Rozpočet obce na rok 2022	Základné údaje o projektových zámeroch	Návrh časového, inštitucionálneho a finančného zabezpečenia projektových zámerov na rok 2022
9.	10/2022	www.obecdrienovec.eu	Občania	Verejné prerokovanie online	Projektové zámery na rok 2023	Návrh časového, inštitucionálneho a finančného zabezpečenia projektových zámerov na rok 2023	Pripomienky a návrhy občanov



PROGRAM HOSPODÁRSKEHO ROZVOJA A SOCIÁLNEHO ROZVOJA OBCE DRIENOVEC
2021 - 2027

10.	11/2022	OÚ	Poslanci	Zasadnutie OÚ	Projektové zámery na rok 2023	Základné údaje o projektových zámeroch	Návrh časového, inštitucionálneho a finančného zabezpečenia projektových zámerov na rok 2023
11.	10/2023	www.obecdrienovec.eu	Občania	Verejné prerokovanie online	Projektové zámery na rok 2024	Návrh časového, inštitucionálneho a finančného zabezpečenia projektových zámerov na rok 2024	Pripomienky a návrhy občanov
12.	11/2023	OÚ	Poslanci	Zasadnutie OÚ	Projektové zámery na rok 2024	Základné údaje o projektových zámeroch	Návrh časového, inštitucionálneho a finančného zabezpečenia projektových zámerov na rok 2024
13.	10/2024	www.obecdrienovec.eu	Občania	Verejné prerokovanie online	Projektové zámery na rok 2025	Návrh časového, inštitucionálneho a finančného zabezpečenia projektových zámerov na rok 2025	Pripomienky a návrhy občanov
14.	11/2024	OÚ	Poslanci	Zasadnutie OÚ	Projektové zámery na rok 2025	Základné údaje o projektových zámeroch	inštitucionálneho a finančného zabezpečenia projektových zámerov na rok 2025
15.	10/2025	www.obecdrienovec.eu	Občania	Verejné prerokovanie online	Projektové zámery na rok 2026	Návrh časového, inštitucionálneho a finančného zabezpečenia projektových zámerov na rok 2026	Pripomienky a návrhy občanov
16.	11/2025	OÚ	Poslanci	Zasadnutie OÚ	Projektové zámery na rok 2026	Základné údaje o projektových zámeroch	inštitucionálneho a finančného zabezpečenia projektových zámerov na rok 2026
17.	10/2026	www.obecdrienovec.eu	Občania	Verejné prerokovanie online	Projektové zámery na rok 2027	Návrh časového, inštitucionálneho a finančného zabezpečenia projektových zámerov na rok 2027	Pripomienky a návrhy občanov
18.	11/2026	OÚ	Poslanci	Zasadnutie OÚ	Projektové zámery na rok 2027	Základné údaje o projektových zámeroch	inštitucionálneho a finančného zabezpečenia projektových zámerov na rok 2027



Systém monitorovania a hodnotenia

Strategické plánovanie obce je nepretržitý proces zabezpečovania rovnováhy medzi cieľmi a možnosťami obce v neustále meniacom sa prostredí. Účelom strategického plánovania je stanoviť ciele a spôsoby ich dosiahnutia. Hlavnými procesmi strategického plánovania sú:

- **programovanie** – tvorba strategických dokumentov a výber projektov,
- **implementácia** – realizácia a financovanie projektov,
- **monitorovanie a hodnotenie** – zisťovanie príspevku projektov k rozvoju územia a aktualizácia strategických dokumentov, pričom cieľom je zostaviť komplexnú informáciu o tom, ako sa plnia jednotlivé zámery navrhnuté v dokumente PHRSR.

Formulár R2 – Kritériá hodnotenia PHRSR (bude doplnené)

P. č.	Skupina kritérií/kritérium	Váha/body	Bodové hodnotenie	Poznámka
1.	Obsah dokumentu		0-4	
2.	Väzby dokumentu na iné strategické dokumenty miestnej, regionálnej a národnej úrovni		0-4	
3.	Súlad navrhovanej stratégie s potenciálom územia/zdrojmi		0-4	
4.	Postupy hodnotenia a monitorovania		0-4	
5.	Zrozumiteľnosť dokumentu		0-4	

Formulár R 5 – Plán hodnotenia a monitorovania

Plán priebežných hodnotení PHRSR na programové obdobie 2021 – 2027		
Typ hodnotenia	Vykonáť	Dôvod vykonania/periodicita
Strategické hodnotenie	2021	Podľa rozhodnutia obce/koordinátora PHRSR a vzniknutej spoločenskej potreby.
Operatívne hodnotenie		
Ad hoc hodnotenie celého PHRSR	2021 – 2027	Každoročne v zmysle príslušných ustanovení Zákona NRSR 539/2008 Z. z. o podpore regionálneho rozvoja v termíne do 3. mesiaca príslušného roku.
Tematické hodnotenie časti PHRSR	2021 – 2027	Téma hodnotenia: Ak bola téma identifikovaná ako riziková časť vo výročnej monitorovacej správe za predchádzajúci kalendárny rok
Ad hoc mimoriadne hodnotenie PHRSR	2021 – 2027	Pri značnom odklone od stanovených cieľov alebo zmene stanovených cieľov jednotlivých prioritných oblastí alebo zmene hodnôt ukazovateľov. Pri návrhu na revíziu PHRSR.
Ad hoc hodnotenie celého PHRSR	2021 – 2027	Na základe rozhodnutia starostu v zmysle príslušných predpisov, na základe rozhodnutia kontrolného orgánu obce, na základe podnetu poslancov, na základe protokolu Národného kontrolného úradu SR, na základe správy auditu.
Ad hoc hodnotenie celého PHRSR	2027	Na základe rozhodnutia starostu o príprave PHRSR na nasledovné programové obdobie po roku 2027.



Akčný plán na obdobie trvania PHRSR

Významnou súčasťou realizačnej časti PHRSR je tiež akčný plán spracovaný na obdobie rokov 2021– 2027. Ide o formulár slúžiaci ako monitorovací nástroj obsahujúci zoznam zámerov roztriedených podľa jednotlivých oblastí – hospodárskej, sociálnej a environmentálnej. Ku každému zámeru je v rámci akčného plánu pridelený termín realizácie, výška potrebných zdrojov a garant, ktorého úlohou je zabezpečiť realizáciu daného zámeru. O napĺňaní jednotlivých zámerov obec vypracováva Správu o plnení akčného plánu, ktorej cieľom je poskytnúť komplexnú informáciu o úspešnosti samosprávy v snahe dosiahnuť stanovenú víziu. Správa o plnení akčného plánu je k dispozícii samospráve i širokej verejnosti.

Formulár R1: Akčný plán

Akčný plán pre Hospodársku oblasť			
Aktivita	Termín (rok)	Zodpovedný	Financovanie
1.1.1 Rekonštrukcia verejného osvetlenia	2022 – 2023	Obec Drienovec	31 000
Akčný plán pre Sociálnu oblasť			
Aktivita	Termín (rok)	Zodpovedný	Financovanie
2.1.1 Rozšírenie kapacity cintorína a vybudovanie chodníkov	2022	Obec Drienovec	251 800
2.1.2 Rozšírenie a dobudovanie tried ZŠ a MŠ	2022 - 2024	Obec Drienovec	BD
Akčný plán pre Environmentálnu oblasť			
Aktivita	Termín (rok)	Zodpovedný	Financovanie
3.1.1 Dobudovanie kanalizácie	2022 - 2023	Obec Drienovec	256 400
3.1.2 Rozšírenie kapacity ČOV	2023	Obec Drienovec	285 800

*BD = Bude doplnené



Formulár č. R 7 - Záznam z verejného prerokovania – bude doplnené

Zápis o prerokovaní strategického dokumentu v komisiách samosprávy

Názov dokumentu: Program hospodárskeho a sociálneho rozvoja obce Drienovec na roky 2021 – 2027

Pripomienkovanie realizoval: odborný útvar samosprávy (napr. kancelária starostu)

Termín pripomienkovania: kedy

Oznam uverejnený: kde

Text dokumentu k dispozícii: kde

Spôsob doručenia pripomienok: poštou, do schránky, e-mailom a pod.

Priamo oslovené subjekty: obecné výbory, mimovládne organizácie a pod.

Pripomienka č. 1

Text pripomienky:

Pripomienka sa týka časti dokumentu:

Zaslal: názov komisie a dátum zasadania

Zdôvodnenie komisie:

Vyjadrenie odborného útvaru: *pripomienku akceptujeme/neakceptujeme*

Zdôvodnenie odborného útvaru:

...

Počet pripomienok: celkový počet akceptované ...

Zápis spracoval: meno, funkcia, dňa, podpis



ČASŤ E – FINANČNÁ ČASŤ

E.I Indikatívny finančný plán PHRSR

Formulár F 3 – Model viaczdrojového financovania – intervenčná matica

Viaczdrojové financovanie							
Prioritná oblasť	Celkové náklady	Verejné zdroje					Súkromné zdroje
		EÚ	Štát	VÚC	Obec	Spolu	
Hospodárska oblasť	31 000	26 350	3 100	0	1 550	31 000	0
1.1.1 Rekonštrukcia verejného osvetlenia	31000	26 350	3 100	0	1 550	31 000	0
Sociálna oblasť	251 800	214 030	25 180	0	12 590	251 800	0
2.1.1 Rozšírenie kapacity cintorína a vybudovanie chodníkov	251 800	214 030	25 180	0	12 590	251 800	0
2.1.2 Rozšírenie a dobudovanie tried ZŠ a MŠ	BD	BD	BD	0	BD	BD	0
Environmentálna oblasť	542 200	460 870	54 220	0	27 110	542 200	0
3.1.1 Dobudovanie kanalizácie	256 400	217 940	25 640	0	12 820	256 400	0
3.1.2 Rozšírenie kapacity ČOV	285 800	242 930	28 580	0	14 290	285 800	0
Spolu	825 000	701 250	82 500	0	41 250	825 000	0

*BD = Bude doplnené



Formulár F 5 – Indikatívny rozpočet – sumarizácia

Oblasť/politika	Rok							
	2021	2022	2023	2024	2025	2026	2027	Spolu
Hospodárska politika	0	15 500	15 500	0	0	0	0	31 000
Sociálna politika	0	251 800	0	0	0	0	0	251 800
Environmentálna politika	0	128 200	414 000	0	0	0	0	542 200
Spolu	0	395 500	429 500	0	0	0	0	825 000



E.II Finančná časť

Obec Drienovec plánuje na svoje aktivity využiť vlastné zdroje z obecného rozpočtu v kombinácii s možnosťami financovania zo štrukturálnych fondov, Kohézneho fondu Európskej únie a štátnych fondov. V programovom období 2021 – 2027 môže obec žiadať o nenávratný finančný prostriedok na svoje projektové zámery z nižšie uvedených operačných programov. Pri jednotlivých operačných programoch uvádzame tie prioritné osi a v rámci nich tie investičné priority, pri ktorých je obec Drienovec oprávnená žiadať o poskytnutie príspevku.

OP Integrovaný regionálny operačný program (OP IROP) (financovaný z Európskeho fondu regionálneho rozvoja – EFRR)

- *Prioritná os 1 Bezpečná a ekologická doprava v regiónoch – IP 1.1, IP 1.2*
- *Prioritná os 2 Ľahší prístup k efektívnym a kvalitnejším verejným službám – IP 2.1, IP 2.2*
- *Prioritná os 3 Mobilizácia kreatívneho potenciálu v regiónoch – IP 3.1*
- *Prioritná os 4 Zlepšenie kvality života v regiónoch s dôrazom na životné prostredie – IP 4.1, IP 4.2, IP 4.3*

- **OP Kvalita životného prostredia (OP KŽP) (financovaný z Kohézneho fondu – KF)**
 - *Prioritná os 1 Udržateľné využívanie prírodných zdrojov prostredníctvom rozvoja environmentálnej infraštruktúry – IP 1.1, IP 1.2, IP 1.3, IP 1.4*
 - *Prioritná os 4: Energeticky efektívne nízkouhlíkové hospodárstvo (financovaná z Európskeho fondu regionálneho rozvoja) – IP 4.2, IP 4.3, IP 4.4, IP 4.5*

- **Environmentálny fond (EF)**
 - *A oblasť: Ochrana ovzdušia a ozónovej vrstvy Zeme*
 - *B oblasť: Ochrana a využívanie vôd*
 - *C oblasť: Rozvoj odpadového hospodárstva*
 - *D oblasť: Ochrana prírody a krajiny*
 - *E oblasť: Environmentálna výchova, vzdelávanie a propagácia*
 - *F oblasť: Prieskum, výskum a vývoj zameraný na zisťovanie a zlepšenie stavu životného prostredia*
 - *G oblasť: Zelená investičná schéma*
 - *H oblasť: Environmentálne záfaže*
 - *L oblasť: Zvyšovanie energetickej účinnosti existujúcich budov vrátane zateplovania*

- **Dotácie Ministerstva kultúry**
 - *1 Obnovme si svoj dom / Národný cintorín v Martine*
 - *2 Kultúrne aktivity v oblasti pamäťových inštitúcií*
 - *3 Európske hlavné mesto kultúry 2013 – Košice*
 - *4 Umenie*
 - *5 Pro Slovakia*
 - *6 Kultúra znevýhodnených skupín*
 - *7 Nehmotné kultúrne dedičstvo a kultúrno-osvetová činnosť*
 - *8 Kultúrne poukazy*



Záver

Program hospodárskeho rozvoja a sociálneho rozvoja (PHRSR) obce Drienovec na roky 2021– 2027 je strategický dokument, ktorý určuje víziu rozvoja obce, rozvojové a strategické ciele ich naplnenia. Tento dokument je základným východiskom pre spracovanie ďalších materiálov rozvoja jednotlivých oblastí života obce. Určuje potreby a úlohy v rozvoji technickej infraštruktúry, sociálnej infraštruktúry, v kultúre a v ďalších oblastiach strategického významu. Návrh tohto dokumentu túto strategickú víziu rozvíja a dopĺňa o nové smerovanie obce.

| 73

Jeho cieľom je formulovať budúce kroky obce tak, aby vízia čo najlepšie odrážala potreby občanov a iných subjektov pôsobiacich v obci. PHRSR obce Drienovec vznikalo za aktívnej pomoci zamestnancov obecného úradu, odborníkov, občanov a organizácií, pričom všetci títo aktéri prispeli k formulácii aktuálnych potrieb lokality, v ktorej žijú, o ktorú sa starajú a na ktorej im záleží

I keď sa dokument PHRSR snaží detailne popísať budúcu podobu obce a taktiež finančnú stránku plánovaných zámerov, treba mať na pamäti, že nie je možné s definitívnou presnosťou stanoviť budúci vývoj a celkové náklady potrebné na rozvoj územia. Na druhej strane je zase potrebné zdôrazniť, že bez akejkoľvek predstavy o budúcich krokoch a finančných tokoch obce by bol jej rozvoj bezplánový, preto dokument PHRSR predstavuje významný oporný koncepčný materiál. Stratégia PHSR je otvorený dokument, ktorý bude priebežne doplňovaný a aktualizovaný tak, ako si to situácia bude vyžadovať. Najmä v súvislosti s vývojom hospodárskej a sociálnej situácie a ďalším priebehom reforiem na Slovensku. Tento zámer rozvoja by mal slúžiť všetkým potenciálnym žiadateľom o finančnú pomoc z fondov EÚ, ako podklad dokumentujúci súlad medzi žiadateľom a plánovaným rozvojom obce

V období rokov 2021 – 2027 plánuje obec Drienovec zrealizovať 1 hospodársku, 2 sociálne a 2 environmentálne zámery, na ktoré využije jednak vlastné zdroje, ale bude sa usilovať aj o získanie spolufinancovania v podobe nenávratných finančných príspevkov z národných a nadnárodných zdrojov, čo mu práve dokument PHRSR umožní, keďže viaceré nenávratné finančné príspevky sú poskytované aj na základe súladu predkladaného zámeru s dokumentom PHRSR. Každý jeden realizovaný zámer posunie obec Drienovec bližšie k naplneniu vytýčenej vízie – požadovaného stavu, ktorý chce samospráva dosiahnuť.

S novým programovým obdobím prichádzajú pre samosprávu obce aj nové výzvy. Hlavnou výzvou obce je zabezpečiť, aby boli jej obyvatelia hrdí na miesto, v ktorom žijú. Tento zámer bude dosiahnutý naplnením opatrení PHRSR, ktoré obyvateľom obce Drienovec poskytnú kvalitu života na najvyššej možnej úrovni. Veríme, že realizácia jednotlivých zámerov spríjemní život občanov a pobyt návštevníkov a prispeje k vytvoreniu atraktívneho prostredia, v ktorom budú obyvatelia radi bývať, podnikatelia radi pôsobiť a návštevníci sa sem radi vracaf.



Prílohy

Formulár Ú 1: Zámer spracovania PHRSR

Zámer spracovania PHRSR	
Názov dokumentu	Program hospodárskeho rozvoja a sociálneho rozvoja obce Drienovec na roky 2021 – 2027
Forma spracovania	PHRSR bolo vypracované externými odborníkmi v spolupráci so zamestnancami samosprávy, občanmi a organizáciami pôsobiacimi v obci Drienovec
Riadenie procesu spracovania	Proces spracovania dokumentu sa uskutočňoval za účasti pracovných skupín, ktoré mali za úlohu riadiť jednotlivé oblasti: hospodársku, sociálnu a environmentálnu
Obdobie spracovania	Zámer spracovať PHRSR obce Drienovec na roky 2021 – 2027 bol chválený dňa uznesením č. ... schválením rozpočtu obce na rok 2021. Dokument bol spracovávaný v období od septembra 2021 do decembra 2021. Podrobný harmonogram spracovania dokumentu je konkretizovaný vo formulári Ú 2.
Financovanie spracovania	<ul style="list-style-type: none"> Náklady na vlastné spracovanie (vyjadrené v osobohodinách): Bude doplnené Náklady na získanie informačných podkladov – štatistiky, analýzy, prognózy, dotazníky: Bude doplnené Náklady na stretnutia – pracovné skupiny a verejnosť: Bude doplnené Náklady na publicitu – tlač informačných materiálov, úprava elektronických médií: Bude doplnené

Formulár Ú 2: Harmonogram spracovania PHRSR

Harmonogram spracovania PHRSR						
Termín (mesiac)	Rok 2021				Rok 2022	
	IX.	X.	XI.	XII.	I.	II.
Úvod						
Analytická časť						
Strategická časť						
Programová časť						
Realizačná časť						
Finančná časť						
Záver						
Kontrola						
Odvzdanie						



Formulár Ú 4: Zoznam členov pracovných skupín

Zoznam členov pracovných skupín	
Názov skupiny	Titul, meno, priezvisko
Hospodárska skupina:	Ing. Štefan Bacsó
	Ing. Erik Ševcov
	p. Zuzana Knežíková
Sociálna skupina:	p. Zuzana Képešová
	p. Milan Lukáč
Environmentálna skupina:	p. Ernest Spielmann
	p. Gabriel Csemer

Formulár PP 1: Zoznam kvantitatívnych a kvalitatívnych dát

Zoznam kvantitatívnych a kvalitatívnych dát		
Oblasť dát/téma	Zdroje dát	Webová stránka
Obyvateľstvo	Štatistický úrad SR Obecný úrad	www.slovak.statistics.sk www.mojaobec.statistics.sk
Domový a bytový fond	Štatistický úrad SR	www.slovak.statistics.sk www.scitanie.sk
Občianska vybavenosť	Obecný úrad	www.obecdrienovec.eu www.zsdrienovec.edupage.org
Technická infraštruktúra	Obecný úrad	www.obecdrienovec.eu
Ekonomická štruktúra	Obecný úrad Úrad práce, sociálnych vecí a rodiny SR Štatistický úrad SR	www.obecdrienovec.eu www.upsvar.sk www.slovak.statistics.sk
Rozpočet a finančné hospodárenie obce	Obecný úrad	www.obecdrienovec.eu
Poloha	Atlas krajiny SR Google Earth	www.enviroportal.sk www.google.com/earth
Doprava a dostupnosť územia	Atlas krajiny SR Google Earth Portál cestnej databanky	www.enviroportal.sk www.google.com/earth www.cdb.sk
Prírodné podmienky	Atlas krajiny SR	www.enviroportal.sk
Využitie zeme	BEISS	www.beiss.sk
Životné prostredie	Štátna ochrana prírody SR	www.sopsr.sk/web
Cestovný ruch	Ministerstvo dopravy, výstavby a regionálneho rozvoja	www.telecom.gov.sk



Formulár PP 1: Zoznam analyzovaných koncepčných dokumentov

Zoznam analyzovaných koncepčných dokumentov			
Názov dokumentu	Platnosť dokumentu	Úroveň dokumentu	Zdroj
Stratégia Európa 2030	2030	európska	www.eu2020.gov.sk
Partnerská dohoda SR na roky 2014 – 2020	2020	národná	www.partnerskadohoda.gov.sk
Národná stratégia regionálneho rozvoja SR (NSRR)	2030	národná	www.telecom.gov.sk
Národný rozvojový plán	2030	národná	www.nsrr.sk
Program hospodárskeho a sociálneho rozvoja Košického samosprávneho kraja 2016– 2022	2022	regionálna	www.web.vucke.sk
Program hospodárskeho a sociálneho rozvoja obce Drienovec 2018 – 2022	2022	lokálna	www.obecdrienovec.eu
Komunitný plán sociálnych služieb obce Drienovec na roky 2018– 2022	2022	lokálna	www.obecdrienovec.eu

Formulár A13: Kontrolný zoznam pre hodnotenie možných rizík

Kontrolný zoznam hodnotenia možných rizík				
Druh rizika	Objekt rizika	Zdroj rizika	Nežiaduce dôsledky	Pravdepodobnosť
Individuálne	Nedostatočná odborná pripravenosť pracovného tímu	Profily členov pracovného tímu	Neodborná, nedostatočná rozpracovanosť stratégie rozvoja	Nízka
Technické	Nevysporiadanie pozemkov, chybná projektová dokumentácia	Projektová dokumentácia, stavebné povolenia	Nemožnosť realizovať projekt, časové oneskorenie, predraženie projektu	Nízka
Ekologické	Poškodzovanie životného prostredia projektovými aktivitami	Interné dokumenty obce	Negatívny dopad až degradácia životného prostredia	Veľmi nízka
Sociálne	Vnímanie projektových investícií obyvateľmi	Obyvateľstvo obce	Obyvateľstvo nebude súčinné pri realizácii – napr. vysporiadavanie pozemkov	Nízka
Ekonomické	Rizikové zaobchádzanie s rozpočtom samosprávy	Rozpočet obce	Zadĺženie obce	Veľmi nízka



Formulár Z 1: Schválenie PHRSR

Schválenie PHRSR	
Dokument	<ul style="list-style-type: none">- Názov: Program hospodárskeho rozvoja a sociálneho rozvoja obce Drienovec na roky 2021 – 2027- Hlavné časti dokumentu:<ul style="list-style-type: none">o Analytická časť (A)o Strategická časť (B)o Programová časť (C)o Realizačná časť (D)o Finančná časť (E)o Záver
Spracovanie	<ul style="list-style-type: none">- Forma spracovania: PHRSR bolo vypracované externými odborníkmi v spolupráci so zamestnancami samosprávy, obyvateľmi obce a organizáciami pôsobiacimi v obci- Obdobie spracovania: 09/2021 – 02/2022- Riadiaci tím – počet členov: 3- Pracovné skupiny – počet skupín: 3, počet členov: hospodárska skupina – 3 členovia, sociálna skupina – 2 členovia, environmentálna skupina – 2 členovia- Externá odborná spolupráca: Gemini Group s. r. o.- Účasť verejnosti a komunikácia s verejnosťou: prostredníctvom web stránky obce www.obecdrienovec.eu- Náklady na spracovanie PHRSR: Bude doplnené
Prerokovanie	<ul style="list-style-type: none">- Prerokovanie v orgánoch samosprávy- Verejné pripomienkovanie: dokument bol k dispozícii na verejné pripomienkovanie na web stránke obce Drienovec- Pracovnú verziu dokumentu pripomienkovali zástupcovia samosprávy, odborníci na hospodársku, sociálnu a environmentálnu oblasť
Schválenie	<ul style="list-style-type: none">- Dokument PHRSR obce Drienovec na roky 2021 – 2027 bol schválený: Uznesením Obecného zastupiteľstva v Drienovci ..Bude doplnené