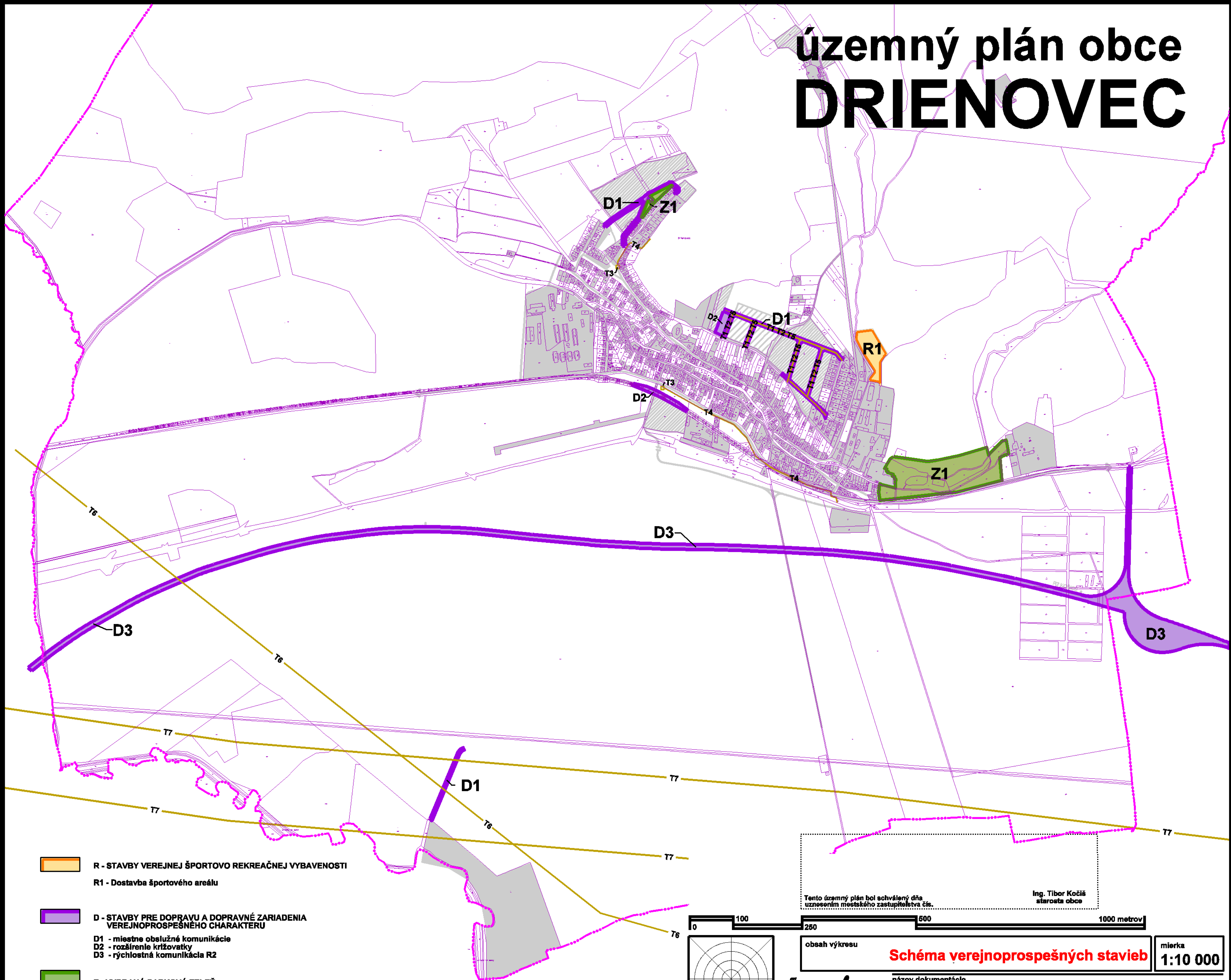


územný plán obce DRIENOVEC



R - STAVBY VEREJNEJ ŠPORTOVO REKREAČNEJ VYBAVENOSTI

R1 - Dostavba športového areálu

D - STAVBY PRE DOPRAVU A DOPRAVNÉ ZARIADENIA VEREJNOPROSPEŠNEHO CHARAKTERU

D1 - miestne obslužné komunikácie
D2 - rozšírenie križovatky
D3 - rýchlostná komunikácia R2

Z - VYBRANÁ PARKOVÁ ZELEŇ

Z1 - verejná parková zeleň

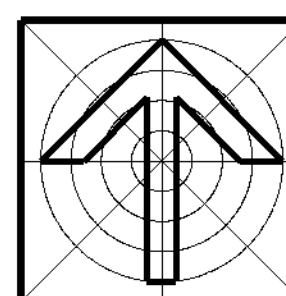
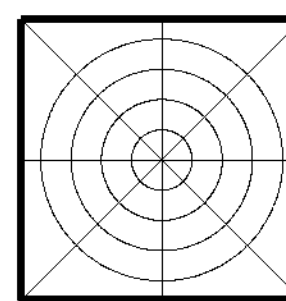
T - VYBRANÉ ZARIADENIA TECHNICKEJ VYBAVENOSTI

T1 - Stavby dobudovania rozvodnej vodovodnej a kanalizačnej siete v obci.
T2 - Stavby STL plynovodu na územiach navrhovaného rozvoja.
T3 - Stavba trafostanice.
T4 - Stavba novej trasy prípojky 22kV VN.
T5 - Stavby rozvodnej NN siete a verejného osvetlenia na územiach navrhovaného rozvoja.
T6 - trasa vzdušného elektrického 400 kV VN vedenia
T7 - trasa medzištátneho plynovodu

Tento územný plán bol schválený dňa
uznesením mestského zastupiteľstva č.ís.

Ing. Tibor Kočiš
starosta obce

0 100 250 500 1000 metrov



obsah výkresu **Schéma verejnoprospešných stavieb** mierka **1:10 000**

architektonická kancelária

arka
SPOLOČNOSŤ s r.o.
040 01 Košice
Zvonárska ul. 23
tel./fax: 066 728 41 61
e-mail: arka@aronline.sk

názov dokumentácie **ÚZEMNÝ PLÁN OBCE DRIENOVEC**
koncept

obstarávateľ **Obec Drienovec**

hlavný riešiteľ / autor	ing. arch. Dezider KOVÁCS	číslo výkresu
hlavný inžinier projektu	ing. arch. Dezider KOVÁCS	9
zodpovedný projektant	ing. arch. Dezider KOVÁCS	
vypracoval	Jozef ŽIARAN ml.	
kreslil	Jozef ŽIARAN ml.	kontroloval ing. arch. Jakub MAREK
druh projektu	územnoplánovačská dokumentácia	číslo sady
číslo zákazky	7007/2008	formát 6xA4
archívne číslo		dátum október 2018