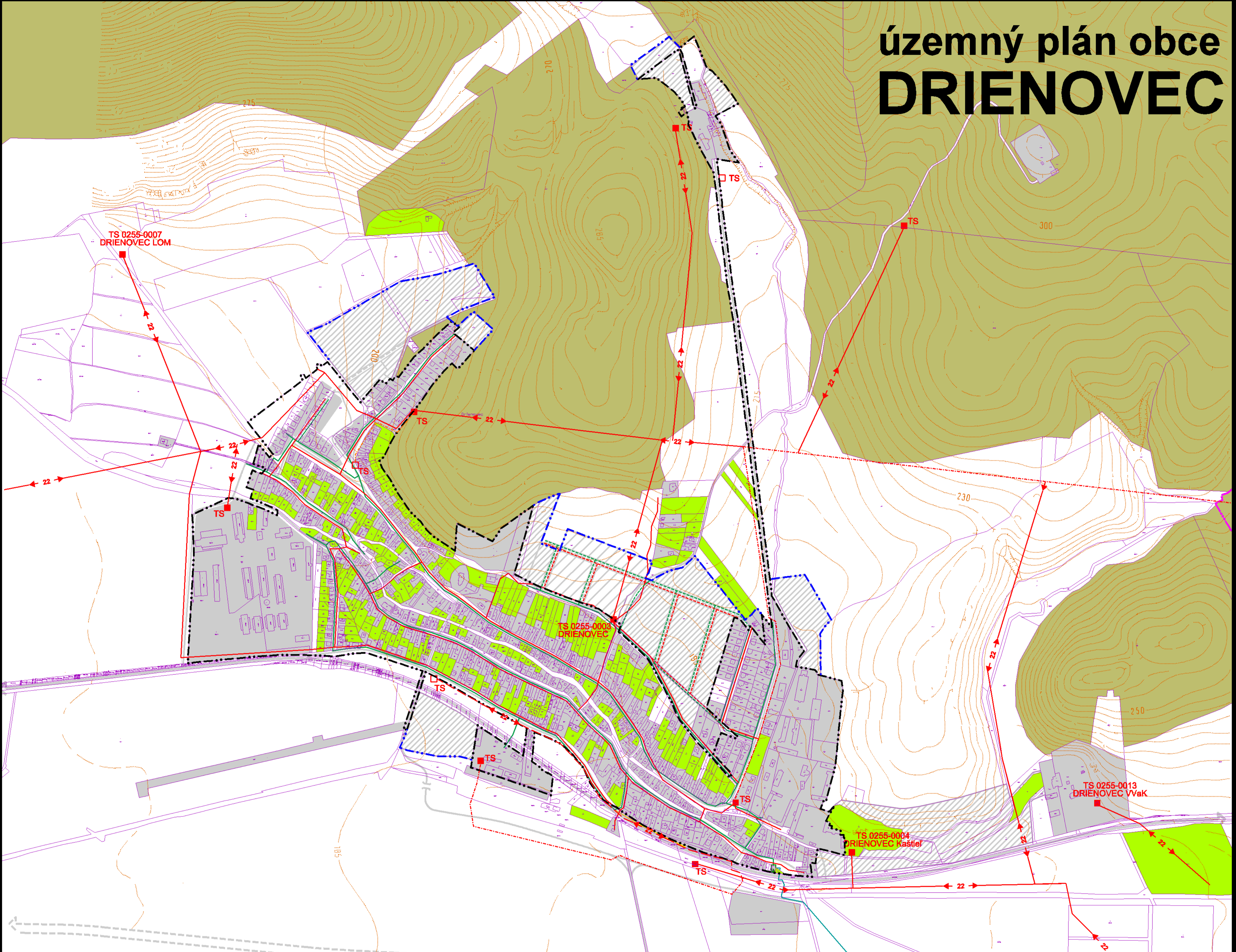


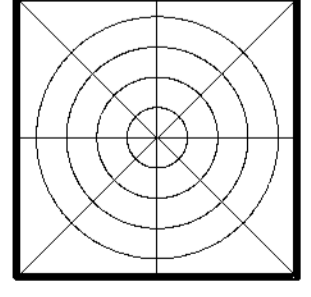

územný plán obce DRIENOVEC



stav	zámer	
		hranica katastrálneho územia
		hranica zastavaného územia k 1.1.1990
		hranica skutočne zastavaného územia
		objekty a plochy zástavby variant A/B
		vodné toky
		plochy lesa
		plochy záhrad
		VN vzdušné elektrovedenia 22 kV
		VN káblové elektrovedenia podzemné
		NN káblové elektrovedenia
		distribučné trafostanice murované
		STL plynovod
		regulačná stanica plynu VTL/STL

Tento územný plán bol schválený dňa _____ uznesením mestského zastupiteľstva č. _____

Ing. Tibor Košíš
starosta obce Drienovec



obsah výkresu	Rozbor verejného technického vybavenia elektrika, telekomunikácie, plyn	mierka	1:5 000
názov dokumentácie	ÚZEMNÝ PLÁN OBCE DRIENOVEC koncept		
obstarávateľ	Obec Drienovec		
hlavný riešiteľ / autor	Ing. arch. Dezider KOVÁČS	číslo výkresu	
hlavný inžinier projektu	Ing. arch. Dezider KOVÁČS		7
zodpovedný projektant	Ing. Juraj JOCHMANN		
vypracoval	Ing. Juraj JOCHMANN		
kreslil	J.ŽIARAN	kontroloval	Ing. arch. Jakub MAREK
druh projektu	územnoplánovacia dokumentácia		číslo sady
číslo zákazky	7007/2008	formát	9xA4
archívne číslo		dátum	október 2018